17 b – TAXONOMÍA MEMORIA VISUAL

Archivo Museo Fonck

Título	**17.b - MEMORIA VISUAL**
Autor	Lorenzo Baeza Vega
Año	1953 - 1955
Lugar	Isla de Pascua
Género	Trabajo gráfico
Descripción del cuaderno	Las láminas fueron dibujadas sobre láminas de papel marrón formato 0,38 / 020. Este tipo de papel hacía parte del material entregado por la Dirección de Educación Primaria del Ministerio de Educación para las clases de artes plásticas. Sobre la técnica de colorido utilizada por el profesor Baeza para iluminar sus láminas conviene destacar las paupérrimas condiciones que obligan lo obligan a organizarse según las posibilidades existente que no van más allá de las tizas de colores utilizadas en clase. Con estos medios miserables el profesor Baeza construye un testimonio de lugares, monumentos y construcciones recorridos por él durante su estadía en Isla de Pascua Se incluye en esta taxonomía el "*cuaderno de notas catálogo original*" en el cual el Prof. Baeza anotaba y describía el lugar de cada lámina. La transcripción informática del cuaderno catálogo está complementado por tres tipos de indicaciones: ▪ Las notas de pie de página en donde se desarrollan referencias a personas o historia local de la Isla mencionadas por el Prof. Baeza ▪ Anotaciones en el lado derecho [carácter Times new Roman 8] en las que se indican los problemas que se presentaron durante el proceso de escaneo y clasificación.

- Una sección de Anexos en los cuales se clasificaron los lugares/monumentos/ casas mencionados; los nombres de personas citadas; una lista de los gobernadores de la Isla que sitúan históricamente las referencias hechas por el profesor Baeza en su descripción de algunos monumentos

´´Número de páginas 214

Archivo Museo Fonck

Número de lámina.	Descripción original de la lámina según el profesor Baeza Vega	Notas y Comentarios

17.b.1 - CATÁLOGO ORIGINAL DEL PROFESOR BAEZA
transcripción anotada por Enrique Baeza Martínez

Archivo Museo Fonck

1	Extremo del muelle de Hanga Roa, prolongación hecha por el gobernador militar Carlos Salazar Contreras1 durante el año 1954	Falta extremo de la página donde el Prof. Baeza habitualmente colocaba la numeración
2	Muelle de Hanga Roa construido en 1938 por el Dr. Tejeda2 (idea presos políticos, Carlos Millán3)	FALTA ESTA LÁMINA Sólo existe la descripción en el cuaderno catálogo donde el Prof. Baeza anotaba sus trabajos

[1] ***Carlos Salazar Contreras***, capitán de corbeta DC gobernador militar de la Isla los años 1953-1954

[2] El doctor***. Ricardo Tejeda*** llega a isla de Pascua por primera vez en 1930, y quedó impactado por la situación de los rapanuis enfermos de lepra, se propone consagrarse al estudio de la enfermedad y aportar una cura al flagelo que se reconoce como la "*enfermedad más antigua del mundo*", y que hasta el día de hoy no ha podido erradicarse de muchos lugares del mundo, siendo Rapa Nui una excepción de esta regla.
Como Teniente 1º de Sanidad naval, el Dr. Tejeda hace ver a sus mandos este tema y logra que en 1931 el Capitán de Navío Luis Álvarez, comandante del Buque Escuela Baquedano, proponga al gobierno que se envíen profesores y se asuma con urgencia el tema del control de la lepra, citando para ello al Dr. Ricardo Tejeda, quien nuevamente visitó la isla en ese crucero:

> *"La enfermedad sigue un curso caprichoso y no hay personal dedicado al tratamiento de estos enfermos. El doctor Deseniss de Viña del Mar, tuvo la amabilidad de entregarme 30 tratamientos para la lepra, consistentes en inyecciones de yatrén y plata coloidal. Al Sargento 1º Artillero de Costa, Cupertino Martínez le dejé instrucciones escritas y le enseñé prácticamente la manera de efectuar los tratamientos. Esperamos conseguir un bien efectivo para estos desgraciados enfermos, pero para obtener efectos duraderos es indispensable que una Comisión Sanitaria estudie el problema y lo solucione, como se ha hecho en las otras islas que hemos visitado*".

Lo de "*otras islas que hemos visitado*", se refiere a que en las recaladas del buque-escuela de la Armada Chilena en las islas de Tahití, Samoa, Suva y Apia, por iniciativa propia, el Teniente 1º Ricardo Tejeda se contactó con los médicos locales que trataban la enfermedad, recabando gran cantidad de documentación y antecedentes respecto del combate a la lepra, y quiso llevar estos avances al pueblo rapanui.
Como dijimos, este tema fue abordado por nuestro sitio anteriormente. [http://polinesia-chilena.blogspot.com/2008/09/el-combate-contra-la-lepra.html]
Con anterioridad a la precitada entrada, ya habíamos abordado el tema, destacando que la Armada de Chile permitió la especialización del Dr. Tejeda y de enfermeros navales en el combate a esta terrible enfermedad (uno de ellos Alberto Hotus, presidente del Consejo de Ancianos de Rapa Nui, y gracias a ello la lepra pudo ser eliminada de la isla, en un esfuerzo que abarcó muchos años, pero que inició científicamente el Teniente 1º de Sanidad Naval Ricardo Tejeda.
[*http://polinesia-chilena.blogspot.fr/]*

[3] Posteriormente, por razones de fuerza mayor, el "*subdelegado marítimo titular*", don Carlos Recabarren Larrahona, debe viajar al continente (recordemos que el buque iba una vez al año) y el comandante del transporte Angamos de la armada nacional, designa, con fecha 30 de marzo de 1928 al *"relegado político*", ***Carlos Millán Iriarte***, como "*subdelegado marítimo interino*" (1928/1928). Respecto a don Carlos Millán Iriarte, diremos resumidamente, que se trata de un oficial de ejército comisionado en Europa, que junto a otros oficiales y el exiliado presidente Alessandri firman el pacto de Calais, pero son descubiertos, a su regreso a chile es arrestado, dado de baja y relegado a isla de pascua.
Sobre él, su amigo Carlos Vicuña, también relegado en isla de pascua, escribe en su libro "*La Tiranía en Chile*": libro escrito en el destierro en 1928, en su página 212, lo siguiente:

> "*... entró a la escuela militar y fue allí un estudiante modelo, pudoroso y cumplidor. saliendo se hizo oficial de artillería y se dedicó al levantamiento de la carta, en la que demostró aptitudes extraordinarias de conciencia y tesón...*"

Conociendo pues, las condiciones de Carlos Millán para el levantamiento de cartas (topográficas) no es de extrañarse que se halla abocado a levantar un plano de las propiedades de los rapanuis, el primer plano levantado al efecto.
[*http://polinesia-chilena.blogspot.fr/*]

Archivo Museo Fonck

3	Plaza de Hotu Matua (construida el año 1938 por el Dr. Tejeda) y Maunga Terevaka cerro de mayor altura (500 mts)	FALTA ESTA LÁMINA Sólo existe la descripción en el cuaderno catálogo donde el profesor Baeza anotaba sus trabajos
4	Lugar junto a la plaza Hotu Matua llamado Ahu Orongo; casa de Rosa Teao; al fondo medio izquPeke Youaierda casa de Bernardo Veriveri; fondo extremo al Maunga Terevaka y hermoso cerro Vaka Kipo	FALTA ESTA LÁMINA Sólo existe la descripción en el cuaderno catálogo donde el profesor Baeza anotaba sus trabajos
5	Subida hacia el pueblo por la calle Peke Toua desde la plaza Hotu Matua. Casa blanca en construcción Epifanio Bronw Teao. Techos colorados del Hospital	FALTA ESTA LÁMINA Sólo existe la descripción en el cuaderno catálogo donde el profesor Baeza anotaba sus trabajos
6	Maunga Terevaka y Vaka Kipo vistos desde Vai Keri; al extremo izquierdo los islotes Motu Tau Tara denominándose también Hepo Nai Horu	
7	Continuación del cerro desde el mismo lugar	
8	Continuación casa de Juan Edmond Rapahango	
9	Puerta casa Radio (estación) levantada en 1954 Aeródromo	
10	Casa Comandancia aeródromo 1955. Parque Mataveri residencia del Gobernador	
11	Plaza de Hotu Matua construida en la gobernación del Dr. Tejeda x1938	
12	Casa de botes frente a la plaza Hotu Matua construida por Hernán Cornejo4	
13	Base Militar construida en 1932	
14	Puesta de sol en la bahía de Anga Roa al centro islote Motu Hava	
15	Día de lluvia en el muelle de Hanga Roa: moai Aahani junto al mar, al fondo Motu Hava	

[4] The first independent Subdelegate, who became the official representative of the State on Rapa Nui, was José Ignacio Vives Solar (1914-1917). His successors during the "Provisional Code" were Exequiel Acuña (1917-1921), Luis Zepeda (1921-1922), Exequiel Acuña for a second time (1922-1926), Carlos Recabarren (1926-1928), Carlos Millán (1928), Carlos Recabarren for a second time (1928-1931), Alberto Cumplido (1931), Eduardo Ávalos (1931-1933), ***Hernán Cornejo (1933-1935)***, and finally, Manuel Olalquiaga (1935-1936).
[*Miguel Fuentes and Cristián Moreno Pakarati - Towards a characterization of colonial power on Rapa Nui (1917-1936) - http://islandheritage.org/wordpress/wp-content/uploads/2013/05/RNJ_27_1_FuentesPakarati.pdf]*

Archivo Museo Fonck

16	Cancha de football	
17	Casa de Rosa Teao; lugar llamado María Ranga Ranga (nombre) puesto que el padre Hipólito5; al fondo ahu Orongo	
18	Puesta de sol Hanga Roa. Juegos construidos mientras gobernaba el doctor Tejeda	
19	Maunga Terevaka al atardecer	
20	Puesta de sol, al fondo Rano Kau desde Mataveri Otai	
21	Puesta de sol en Apina	
22	Puesta de sol en Moai Ahani	
23	Cementerio antiguo, cruz hecha por el padre Hipólito	
24	Gruta construida por monseñor Edwards6	

[5] Fue el capitán Lejeune quien sugirió a los padres franceses establecer una misión en Isla de Pascua, lo que se materializó en 1864. La autorización para establecer una misión en Rapa Nui, fue otorgada por el Reverendo Padre Pacomio Olivier, quien envía a Eugenio Eyraud, un industrial de origen francés radicado en Copiapó que estaba postulando al noviciado en dicha congregación. Eyraud arriba en la goleta *Suerte*, con seis rapanuis repatriados, entre ellos el niño Manu Rangi, el niño rey o *ariki poki*. Eyraud permanece inicialmente nueve meses en la isla. Llegó aprovisionado de elementos de construcción y de una campana. En su primera estadía logra aprender el idioma, traducir el catecismo e iniciar la instrucción de algunos isleños. En 1866 regresa junto al padre ***Hipólito Roussel*** y tres asistentes de Mangareva, estableciendo con ello la primera misión católica en Hanga Roa. Ese mismo año, se establece una segunda misión en Vaihu

… En 1882 el padre Roussel decide instaurar una monarquía en la isla, siguiendo el modelo tahitiano, según el cual los monarcas son elegidos por los isleños en virtud de ser descendientes directos del último rey. Fueron rebautizados como Adán (Atamu) y Eva, para simbolizar su nuevo status como figuras fundadoras[1].

[*Informe de la comisión verdad histórica y nuevo trato 2003 volumen I primera parte: historia de los pueblos indígenas de chile y su relación con el estado el pueblo rapa nui*]

[6] Monseñor Rafael Edwards Salas y la Isla de Pascua.

Vicario castrense denuncia la explotación que sufren los RapaNui por empresarios chilenos (1918). Esta es la portada del texto publicado en 1918, en que el Vicario Castrense, Monseñor Rafael Edwards Salas, clamaba por la opresión que sufrían los rapanui por parte de inicuos explotadores que, bajo el fútil argumento del desarrollo, progreso, y todos los eufemismos similares con que algunas personas tratan de camuflar su codicia y la vulneración de los derechos de quienes explotan o pasan a llevar con sus apetitos de lucro.

En la corbeta, la Baquedano, llamada por los rapanui *nehe-nehe Baquedano* ("bonita Baquedano"), el Vicario Castrense se trasladó en dos ocasiones a la isla, en julio de 1916 y junio de 1917, ocasiones en que constató los abusos que sufrían los rapanuis por parte de un empresario continental con importantes nexos en el gobierno central, que le permitían cometer toda clase de abusos contra la comunidad isleña.

Clave es esto eran los informes previos de nuestros marinos, que pese a su publicación en el diario oficial (1901) y la instrucción de un sumario administrativo (1914) que fueron categóricos en señalar las responsabilidades de la CEDIP ("Compañía Explotadora de Isla de Pascua") como causantes del estado de discordia y conflicto existente en la isla, e incluso, señalar que su accionar representaba una "amenaza a la soberanía nacional". Sin embargo, el poder económico y los nexos políticos dieron una total impunidad a los abusos, y frente a ello el Vicario Castrense inicia una serie de conferencias en las principales ciudades del país, convocando a la solidaridad con el pueblo rapanui, conferencias que originan el libro al que se hace alusión en esta entrada. Como esclavos se les han quitado las tierras y los animales (a los RapaNui, 1916)

> "… Daré a ustedes un detalle edificante: cuando se hace la esquila de las ovejas, la Compañía Explotadora, se ve obligada a ocupar algunos indígenas, y el salario entra una ración de carne… pero, el que recibe este pago no puede llevar la carne a su casa para su mujer y sus niños, la come en el local de la esquila o la dejan. No es afirmación de un corazón compasivo, lo del hambre de los pascuenses: son los médicos de la Baquedano los que lo vienen afirmando de año en año, en documentos que están en el archivo de ese buque. La esclavitud … Pero hay algo peor que el hambre. En Pascua ha existido, hasta hace muy poco, la esclavitud. El trabajo era obligatorio para los naturales, no se les pagaba nada, se les apuntaba veinte centavos en la libreta de la pulpería y después de tres meses alcanzaban a comprar 6 varas de lienzo…. Como a esclavos se les han quitado las tierras y los animales, las casas y las sementeras y se les ha sometido en sus hogares a las peores afrentas.

Los de la Compañía Explotadora son indiscretos para escribir sus cartas: Merlet escribió el año pasado al capitán Ward, comandante entonces de la Baquedano, pidiéndole restableciera en la Isla el trabajo obligatorio, porque los indígenas pisaban el sueño de su isla…"

Artículo publicado en la página 10 del diario La Unión (del Obispado de Valparaiso) con fecha 12 de noviembre de 1916, en que se publica una entrevista a Monseñor Edwards

[*https://islasdelpacifico.wordpress.com/2011/05/26/isla-de-pascua-una-historia-de-esclavismo*]

Archivo Museo Fonck

25	Costado poniente de la casa donada por la Sociedad de Amigos de Isla de Pascua para residencia de los profesores	
26	Casa en construcción de Epifanio Brown Teao	
27	Casa de Nicolás Haoa construida en 1954; parte de la casa de N. Pakomio	
28	Monolito conmemorativo levantado por Gobernador Carlos Pascual7	
29	Moai Tuna Riro colocado sobre pedestal	
29	Plaza de la Marina doctor Tejeda	
30	21 de mayo, misa de campaña	
31	Moai Tuna Riro desde Moeroa	
32	Casa residencia de las religiosas construida en 1938 y Escuela	
33	Hospital Naval	
34	Casa Felipe Rororoko construida el año 1947	
35	Iglesia	
36	Casa Mateo Veriveri 1945; casa en construcción desde 1951	
37	Casa familia Hotus construida en 1915. Lugar llamado Claverita	
38	Casa Ambrosio Rororoko construida 1954	
39	Vista panorámica desde Pukurangui Te	
40	Parte posterior de dos casas del Departamento de la Vivienda que envió doña Rosa Markman de Gonzales Videla, construidas en 1954; ocupadas por Defensa de Costa	
41	Entrada a la Base Militar levantada en 1944 por Gr. Ricardo Kompatski8	
42	Corredor de la casa de Urbano Hei	
43	Ahu Orongo; de aquí es el moai que llevó Pièrre Loti a Francia	
44	Barco en construcción, abril 1955	
45	Cementerio; cruz levantada por Gr. Sr. German Ried9	

[7] (En el inciso 92) Las relaciones entre el ex Administrador señor Undurraga y el ex Jefe Militar ***Sr. PASCUAL***, continuaron malas durante todo el año siendo responsable de ellos ambos funcionarios, pero en proporción mayor el primero. Se espera que los nuevos funcionarios que quedaron en la Isla no tengan problema alguno, ya que ello debilita el prestigio de la autoridad y forma entre los nativos dos grupos irreconciliables. –
[*Cuadernos de historia nº43* - diciembre 2015 - Santiago) - versión On-line ISSN 0719-1243]

[8] Gobernador **Ricardo Kompatzki** 1944 - 1945
[*Governatori dal 1914* [http://www.portalestoria.net/cile%20pasqua.htm]

[9] **Hermann Reid Silva**, gobernador 1941 - 1942
[*Governatori dal 1914* [http://www.portalestoria.net/cile%20pasqua.htm]

Archivo Museo Fonck

46	Hanga Pakia, pequeña ensenada cerca del cementerio Okahu	
47	Casa de Esteban Atan Pakomio	
48	Vista panorámica de los cerros visto desde Tahai	
49	Molino elevador Hanga Kao; al fondo el valle de Hanga Roa y volcán Rano Raraku.	
50	Cerro Vaka Kipo desde el sur	
51	Casa de Enrique Ika en el sector de Tahai	
52	Eucalipto solitario camino (Va´a Va´a (¿Vaitea?)	
53	Cerro Vaka Kipo visto desde el poniente	
54	Vista panorámica del leprosario; vista desde el camino a Roiho	
55	Pabellón de las Mujeres en el Leprosario	
56	Pabellón de los Hombres en el Leprosario	
57	Casa de las religiosas; construcción del año 1948	
58	Rompe olas en Apina	
59	Rompe olas en Oho Vehi, lugar de una leyenda antigua	
60	Casa de Casimiro Paoa	Dos ejemplares con el mismo número y tema - 60a / 60b
61	Casa de Esteban Hito	
62	Casa de Luis Atán; lugar denominado Puku Vae Haro	
63	Casa de Pedro Raharoaa; lugar denominado Ohio Tangui	
64	Casa de Pedro Chavez; lugar denominado Apina Iti	
65	Casa abandonada de Luis Paoa Paté (Q.E.P.D); lugar denominado Tu´a Era	Dos ejemplares con el mismo número y tema - 65a / 65b
66	Casa de Simón Paoa; lugar denominado Hanau Tama	
67	Vista de Vai Oha´O	
68	Lugar denominado Puku Veveke; casa de Esteban Paté	
69	Lugar denominado Puhi Tangai visto desde Puku Veveke; casa de Jorge Tepano	
70	Vista de Vaitea	
71	Casa del ovejero en Vaitea	
72	Vaitea, cocina, galpón lana, galpón esquila	

Archivo Museo Fonck

73	Casa de los carneros en Vaitea	
74	Cerro Pu´i al fondo visto desde Vaitea	
75	Casa habitación del ingeniero agrónomo del Campo Experimental del Ministerio de Agricultura, lugar denominado Maunga Roa	Dos ejemplares con el mismo número y tema
76	Casa de maquinarias pertenecientes al Campo Experimental	Dos ejemplares con el mismo número y tema. El segundo hecho con acuarelas
77	Plátano en el Campo Experimental	
78	Campo Experimental visto desde la casa	
79	Campo Experimental, al fondo Maunga Kahurea	
80	Playa Anakena Maunga Ha´u Epa	
81	Playa Anakena, cerros Maunga Ha´u Epa y Puku Roa	
82	Casa cuidador Leonardo Pakarati	
83	Anakena vista desde el norte, lado izquierdo Ahu Runga, al fondo cerro Kou´a	
84	Desembarcadero Hanga Piko	
85	Hanga Pico varadero, casa Kiri Mamoe, Maunga Otihi	
86	Rocas cerca de Mataveri Otai	**FALTA ESTA LÁMINA** Sólo existe la descripción en el cuaderno catálogo donde el profesor Baeza anotaba sus trabajos
87	Casa de Liviante Araki construida en el año 1949	Dos ejemplares con el mismo número y tema
88	Hanga Roa, varadero denominado Ana o Nono	
89	Vaitea, galpones de esquila etc.	
90	Poike y Rano Raraku vistos desde Vaitea Maunga Roa	
91	Poike visto desde Vaitea, los tres cerritos tienen su nombre: Pua Katiki, Maunga Tea Tea y Maunga Parehe	
92	Anakena	
93	" " "	FALTA ESTA LÁMINA Falta descripción, sólo un signo de probable repetición ("") de la descripción anterior (nº92) que permitiría suponer: "Anakena"
94	Piedra gravada en Orongo	

Archivo Museo Fonck

95	Volcán Rano Kau, lugar llamado Kari Kari	
96	Motu Nui y Motu Kao Kao	
97	Casa de orongo	
98	Interior Rano Kau, poza de agua	
99	Fundamento casa antigua en Orongo	
100	Ahu en Hanga Oteo	
101	Mañana en el Rano Raraku	
102	Moai Piro Piro en el Rano Raraku	
103	Ahu Tupa en la Pérouse	
104	Moai botado en Vaihu	
105	Moai en el Volcán Rano Raraku	
106	Moais dentro del cráter del Rano Raraku	
107	Ahu Tonga Riki en Hotu Iti	
108	Interior del Rano Raraku	
109	" " "	Falta descripción, sólo un signo de probable repetición de la descripción anterior (nº108) que permitiría suponer: Interior del Rano Raraku
110	Ahu Ihu Arero en Anakena	
111	Palmera en Oroi	
112	Maunga Vai Oha´o	
113	Maunga Tararaina	
114	Maunga Vaka Kipo mirado desde Roiho	
115	Vaka Kipo visto desde Hanga Roa; Tere Vaka al fondo	
116	Maunga Tu´utapu	
117	Maunga Hivahiva	
118	" " "	Falta descripción, sólo un signo de probable repetición de la descripción anterior (nº117) que permitiría suponer: Maunga Hivahiva
119	Cerros en Roiho, cerca de Maea Mahoru	
120	Maea Mahoru en Tahai	

Archivo Museo Fonck

121	Cerro Orito visto desde la puerta Manavai Tokerau	
122	Acantilado en Vinapú	
123	Acantilados en Vinapú	
124	Cerro Orito; minas de obsidiana	
125	Eucaliptus cerca de Orito; nótese dos derribados con nuevo ramaje	FALTA ESTA LÁMINA Sólo existe la descripción en el cuaderno catálogo donde el profesor Baeza anotaba sus trabajos
126	Eucalipto más antiguo de la Isla plantado en 1901; lugar denominado Pia Taro	
127	Vai io, Ha´O y Keto keto	
128	Vai Pua Nako Nako	
129	Puerta entrada al campo; casa de la compañía cuidadores lugar denominado Manavai i Tokerau	
130	Casa de Esteban Tepano construida en 1945	
131	Casa de Daniel Tepano construida el año 1947	
132	Casa de Juan Luis Pakomio del año 1948; lugar denominado Kete Varivari	
133	Casa de Alberto Pakomio construida en 1953	
134	Casa de Carmela Pakomio construida en 1932; se reparó en 1955 después de haber sufrido un incendio en 1954	
135	Casa de Napoleón Paoa; lugar denominado Tera´ai	
136	Casa de Lázaro Hotus en construcción; lugar denominado Kaiierarapa	
137	Casa de Felipe Teao; lugar denominado Makita	
138	Casa cuidador dela Compañía en lugar denominado Opani Areva Iva	
139	Sacando piedras en el Aeródromo de Mata Veri	
140	Mata veri Aeródromo	
141	Ahu en Vinapú visto desde el lado norte	
142	Ahu en Vinapú visto desde el sur	
143	Ahu en Vinapú vistas parciales e los Moais tumbados	
144	" " "	Falta descripción, sólo un signo de probable repetición de la descripción anterior (nº143) que permitiría suponer: Ahu en Vinapú

Archivo Museo Fonck

145	" " "	Falta descripción, sólo un signo de probable repetición de la descripción anterior (nº143) que permitiría suponer: Ahu en Vinapú
146	Casa practicante de la Armada; construida en 1947por ex compañía	
147	Casa de la Aviación; prefabricada levantada en 1954	
148	Camino en Moeroa	
149	Casa de Juan Teao; lugar denominado Ara Piki	
150	Casa donada por la Sociedad de Amigos de Isla de Pascua para residencia de los profesores; prefabricada levantada el año 1953. Nótese el color azul de la plancha del Correo	La casa de los profesores Baeza-Martínez tenía un anexo (primera ventana izquierda) destinada al servicio de Correos de Chile del cual el profesor Baeza fue primer agente honorario.
151	Casa de Pable Paté; lugar denominado Ana Oruhi	
152	Casa de Roberto Riroroko	
153	Casa de Abraham Paté	
154	Casa de cuidadores de la compañía; puerta Mataveri 1914	
155	Casa del bote de Nicolás Pakomio; al fondo Maunga Terevaka	
156	Yates construidos en 1955	
157	Plantación de zapallo; lugar denominado Va´a Va´a Tea	
158	Árbol único en la isla llamado Rauhara; casa de Benedicto Riroroko	
159	Casa de Gabriel Tuki; lugar denominado Terei	
160	Casa de Policarpo Ika en construcción desde 1954	
161	Casa de Vicente Pons construida en 1918; ubicada alrededor de la plaza Claverita	
162	Casa de Rafael Teao construida en 1954; " " "	Dada la ubicación y simetría entre las notas 161/162 se puede suponer que las cremillas de la nota 162 repiten la indicación de lugar de la nota 161.
163	Plaza Claverita	
164	Atardecer en Anga Roa	
165	Capilla Galpón	Sin numeración
166	Abraham Lincoln	Sin numeración
167	Moai Kava Kava	Sin numeración

Archivo Museo Fonck

168	Autorretrato de Lorenzo Baeza en su casa a Hanga Roa	Sin numeración

Archivo Museo Fonck

17.b.2 - CATÁLOGO ORIGINAL DACTIOGRAFIADO
del profesor Baeza

1/

1) Extremo del Muelle de Hanga Roa prolongación hecha por el gobernador militar sr Carlos Salazar Contreras durante el año 1954.
2) Muelle de Hanga Roa construido año 1928 idea presos politicos, Carlos Millan.
3) Plaza dox Hotu Matúa construida en el año 1938 por el doctor Tejada al fondo sector Tahai y Maunga Terevaka cerro de mayor altura 500m.
4) Lugar junto a la plaza Hotu Matua llamado Ahu Orongo, casa de Rosa Teao al fondo medio izquierdo casa de Bernardo Veriveri. fondo extremoal maunga Terevaka y hermoso cerro Vaka kipo.
5) Subida hacia el pueblo por la calle Peke toua desde la plaza Hotu Matua. casa blanca en construcción ·Epifanio Bronw Teao, techos colorados Hospital
6) Maunga Terevaka y Vaka Kipo vistos desde Vai Keri al extremo izquierdo los islotes Motu Tau Tara denominandose tambien Hepo Mai Horu.
7) Continuación del cerro desde el mismo lugar.
8) Continuación casa de Juan Ermon Rapahango
9) Puerta casa radio levantada en 1954 Aerodromo
10) Casa comandancia aeródr omo 1955. Parque Mataveri residencia del Gobernador
11) Plaza Hotu Matua construida en la ~~xxxxxxxxxxx~~ Gobernación del doctor Tejeda 1938.
12) Casa de Botes frente plaza Hotu Matua construida por ~~Doctor Tejeda~~ Hernán Cornejo
13) Base Militar construida en 1932
14) Puesta de Sol Bahia de Hanga Roa al centro Islote Motu Hava
15) Dia de lluvia en Muelle de Hanga Roa, Moai Kahani junto al mar al fondo Motu Hava
16) Cancha futbol
17) Casa Rosa Teao Lugar llamado Maria Ranga Ranga puesto por el Padre Hipólito al fondo Ahu Orongo
18) Puesta de solHanga Roa Juegos construidos mientras gobernaba doctor Tejeda
19) Maunga Terevaka en atardecer
20) Puesta de sol al fonso Rano Kau desde Mataveri Otai
21) Puesta de sol en Apina
22) Puesta de sol Moai Ahani
23) Cementerio antiguo, Cruz hecha por el Padre Hipólito
24) Gruta construida en 1917 por Monseñor Edwards
25) Costado poniente de la casa donada por la sociedad de Amigos de Isla de Pascua de Santiago para residencia de los profesores.
26) Casa en construcción de Epifanio Bronw Teao
27) Casa de Nicolas Haoa construida en 1954 y parte de la casa de N Pakomio
28) Monolito conmemorativo levantado por Gbr. Carlos Pascual
29) Moai Tuna Riro colocado sobre pedestal
29 Plaza de la Marina Doctor Tejeda
30) 21 de Mayo de 1955, Misa de Campaña.
31) Moai Tuna Riro desde Moeroa
32) Casa Residencia de las religiosas construida en 1938 y Escuela
33) Hospital Naval
34) Casa Felipe Rirorokko construida el año 1947
35) Iglesia
36) Casa de Mateo Veriveri 1945, casa en aonstrucción desde 1951
37) Casa Familia Hotus construida en 1915. lugar llamado Claverita
38) Casa de Ambrosio Rirorokko construida 1954
39) Vista Panoramica vista desde Pukurangui Teteax
40) Parte Posterior de dos casas del departamento de la Vivienda que envió Doña Rosa Markman de Gonzales Videla construidas en 1954 ocupadas por defensa de Costa
41) Entrada a la Base Militar levantada en 1944 por Gr Ricardo Compatski
42) Corredor de la casa de Urbano Hey
43) Ahu Orengo de aquí es el MOai que llevó Pier Loti a Francia
44) Barco en construcciń Abril del 55
45) Cementerio Okahu Cruz levantada en 1942 por Gr . Sr. Germán Ried
46) Hanga Pakía pequeña ensenada cerca del cementerio Okahu
47) Casa de Esteban Atán Pakomio
48) Vista Panoramica de los cerros visto desde Tahai
49) Molino elevador Hanga Kao Kao al fondo el valle de Hanga Roa y Volcán Rano Raraku
50) Cerro Vaka Kipo desde el Sur
51) Casa de Enrique Ika en el sector de Tahai
52) Eucalipto solitario camino Va'a Va'a Tea denominado Kumihane
53) Cerro Vaka Kipo visto desde el Poniente

Archivo Museo Fonck

2/

54) Vista Panoramica del Leprosario vista desde el camino a Roiho
55) Pabellón de las Mujeres en el Leprosario
56) Pabellon de los Hombres en el Leprosario
57) Casa de las Religiosas (Construcciones del año 1948)
58) Rompe Olas en Apina
59) Rompe olas en Oho Vehi Lugar de una leyenda antigua
60) Casa de Casimiro Paoa
61) Casa de Esteban Hito
62) Casa de Luis Atán Lugar denominado Puku Vae Haro
63) casa de Pedro Raharoa Lugar denominado Ohio Tangui
64) Casa de Pedro Chavez Lugar denominado Apina Iti
65) Casa Abandonada de Luis Paoa Paté (Q.E.P. D.) Lugar denominado Tu´a era
66) Casa de Simon Paoa Lugar denominado Hanau Tama
67) Vista de Vai Oha´o
68) Lugar denominado Puku Veveke Casa de Esteban Paté
69 Lugar denominado Puhi Tangui Tangui visto desde Puku Veveke casa de Jorge Tepano
70) Vista de Vaitea
71) Casa del Ovejero en Vaitea
72) Vaitea, Opcina galpón lana galpón esquila.
73) casa de los carneros en Vaitea
74) Cerro Pu´i al fondo visto desde Vaitea
75) Casa Habitación Ingeniero Agronomo Campo Experimental del Ministerio de Agricultura lugar denominado Maunga Roa
76) Casa de maquinarias perteneciente al Campo Experimental.
77) Platano en campo Experimental
78) Campo Experimental visto desde la casa.
79) Campo experimental al fondo Maunga Kahurea
80) Playa Anakena Maunga Ha´u Epa
81) Playa Anakena Cerros Ha´u Epa y Puku Roa
82) Casa Cuidador Leonardo Pakarati
83) Anakena vista desde el norte lado izquierdo Ahu Runga al fondo cerro Kou´a
84) Desembarcadero Hanga Piko
85) Hanga Piko varadero casa Firi mamoe Maunga Otihi
86) Rocas cerca de Mataveri Otai
87) Casa de Liviante Araki construida en el año 1949
88) Hanga Roa Roa varadero denominado Ana o Nono
89) Vaitea Galpones esquila etc
90) Poike y Rano Raraku visto desde Vaitea Maunga Roa.
91) Poike visto desde Vaitea los 3 cerritos tienen su nombre Pua Katiki, Maunga Tea Tea y Maunga Parehe.
92 Anakena
93) "
94) Piedra gravadas en Orongo
95) Volcán Rano Kau lugar llamado Kari Kari
96) Motu Nui y Motu Kao Kao
97) casa de Orongo
98) Interior Rano Kau poza de agua
99 Fundamento casa antigua en Orongo
100) Ahu en Anga Oteo
101) Mañana en el Rano Raraku
102) Moai Piro Piro en el Rano Raraku
103) Ahu Tupa en la Perouse
104) Moai botado en Vaihu
105) Moais en el Volcan Rano Raraku
106) Moais dentro del Cráter Rano Raraku
107) Ahu Tonga Riki en Hotu Iti
108 Interior del Rano Raraku
109 "
110- Ahu Ihu Arero en Anakena
111) Palmera en Orori,
112) Maunga Vai Oha´o
113) Maunga Tararaina
114) Maunga Vaka Kipo mirado desde Roiho
115) Vaka Kipo visto dsde Maunga Roa Tere Vaka al fondo
116) Maunga Tu´utapu
117 Maunga Hivahiva
118 "
119) ceros en Roiho cerca de Maea Mahoru

Archivo Museo Fonck

3/

120) Maea Mahoru en Tahai
121) Cerro Orito visto desde la puerta Manavai Tokerau
122) Acantilado en Vinapú
123) Acantilados en Vinapú
124) Cerro Orito/(Minas de Obsidiana)
125) Eucaliptus cerca de Orito, notese dos derribados con nuevo ramaje
126) Eucalipto mas antigua de la Isla plantado en 1901 lugar denominado Pit Taro
127) Vai io Ha´o y Keto keto
128) Vai Pua Nako Nako
129) Puerta entrada al campo, casa de la compañia cuidadores lugar denominado Manavai i Tokerau
130) Casa de Esteban Tepano construida en 1945
131) Casa de Daniel Tepano construida el año 1947
132) Casa de Juan Luis Pakomio del año 1948 lugar denominado Kete Varivari
133) Casa Alberto Pakomio construida en 1953
134) Casa Carmela Pakomio construida en 1932, se reparó en 1955 después de haber sufrido un incendio en 1954.
135 Casa de Napoleon Paoa lugar denominado Tera´ai
136) Casa de Lazaro Hotus en construcción lugar denominado Kaiierarapa
137) Casa de Felipe Teao lugar denominado Makita
138 Casa cuidador de la Compañia en lugar denominado Opani Areva Hiva
139) Sacando piedras en el Aeródromo de Mataveri
140) Aeródromo
141) Ahu en Vinapú visto desde el lado Norte
142) Ahu en Vinapú visto desde el sur
143) Ahu" en Vinapú vistas parciales de los Moais tumbados
144) " " "
145) " " "
146) Casa practicante de la Armada construida año 1937 por ex compañia
147) Casa de la Aviación, prefabricada levantada en 1954
148) Camino en Moeroa
149) Casa de Juan Teao lugar denominado Ara Piki
150) Casa donada por la Sociedad de amigos de Isla de Pascua para residencia de los profesores, pre fabricada levantada el año 1953. notese el color azul es la plancha del Correo
151) Casa Pablo Paté lugar denominado Ana Oruhi
152) Casa de Roberto Riroroko
153) Casa de Abrahan Paté
154) Casa cuidadores compañia puerta Mataveri de 1914
155) Casa del bote de Nicolas Pakomio, al fondo Maunga Terevaka
156) Yates construidos en 1955
157) Plantación de zapallo lugar denominado Va´a Va´a Tea
158) Arbol único en la Isla llamado Rauhara casa de Benedicto Riroroko
159) Casa de Gabriel Tuki lugar denominado Terei
160) Casa de Policarpo Ika en construcción desde 1954.
161) Casa de Vicente Pont construida 1918 ubicada alrrededor de Plaza Clave rita
162) Casa de Rafael Teao construida en 1954 " "
163) Plaza Claverita
164) Atardecer en Hanga Roa

Archivo Museo Fonck

17.b.3 - CATÁLOGO ORIGINAL MANUSCRITO
del profesor Baeza



Archivo Museo Fonck

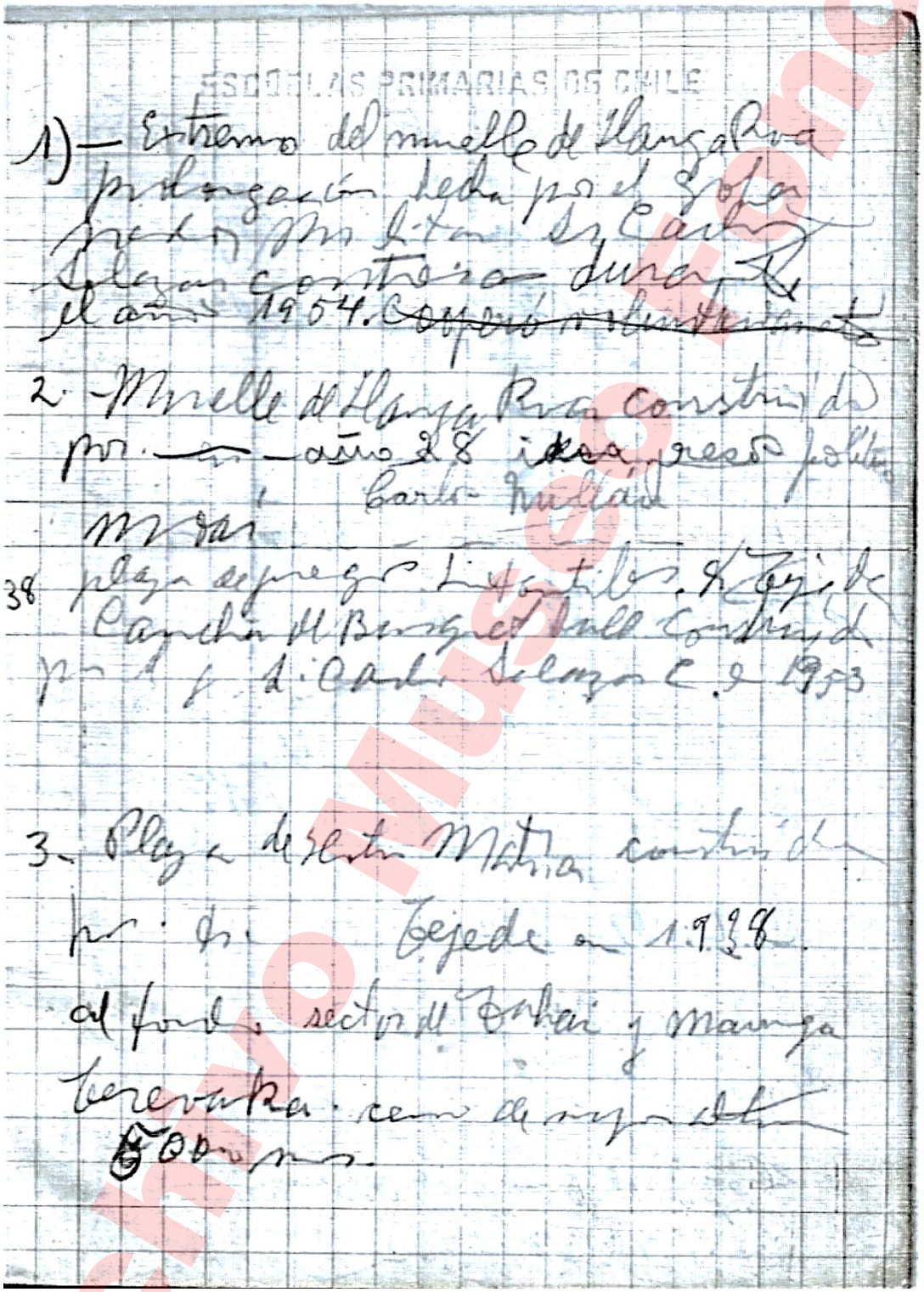

ESCUELAS PRIMARIAS DE CHILE

1) — Extremo del muelle de Hanga Roa prolongación hecha por el Gobernador Militar Sr. Carlos Salazar contreras durante el año 1954. ~~Cooperó voluntariamente~~

2. Muelle de Hanga Roa construido por ~~en~~ año 28 ~~idea~~ preso político Carlos Millán Moai

38 plaza de juegos infantiles. Tejedor Cancha de Basquetball construida por el Sr. Carlos Salazar C. en 1953

3. Plaza de Sector Matriz construida por Sr. Tejedor en 1938 al fondo sector de Tahai y Mauriga Terevaka. cerro de mayor altura 500 mts.

Archivo Museo Fonck

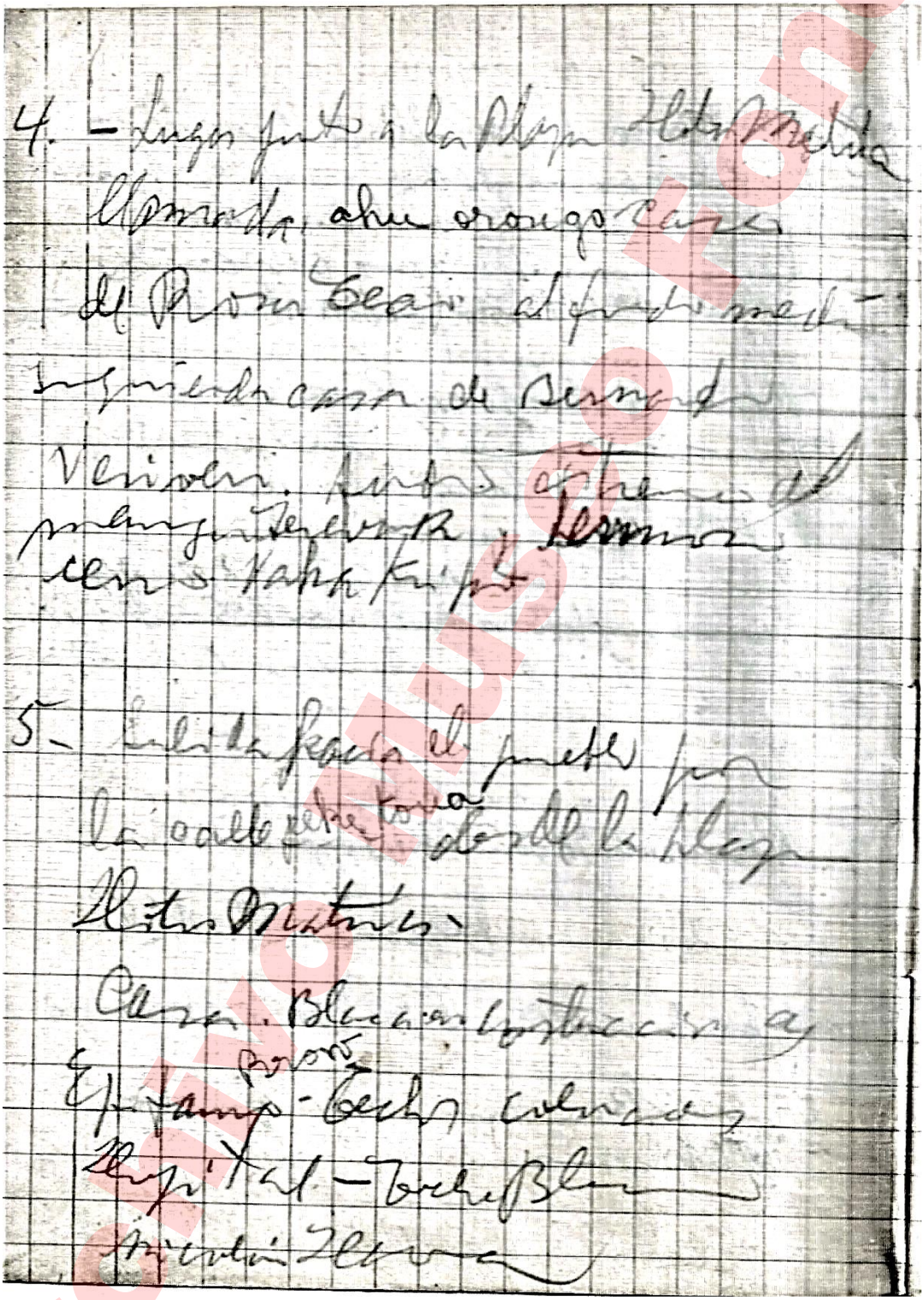

4. – Lugar junto a la Plaza Hotel Matilde
llamada ahí orongo casa
de Rosa Cea al fondo medio
izquierda casa de Bernardo
Veriveri. Sobre extremo del
manzanero [illegible] y termina
cerro Yaka Kripo

5. – Subida hacia el pueblo por
la calle [illegible] desde la Plaza
Hotel Matilde
Casa. Blanca construcción a
Epifanio - Techos colorados
Hospital - Techo Blanco
Nicolás [illegible]

Archivo Museo Fonck

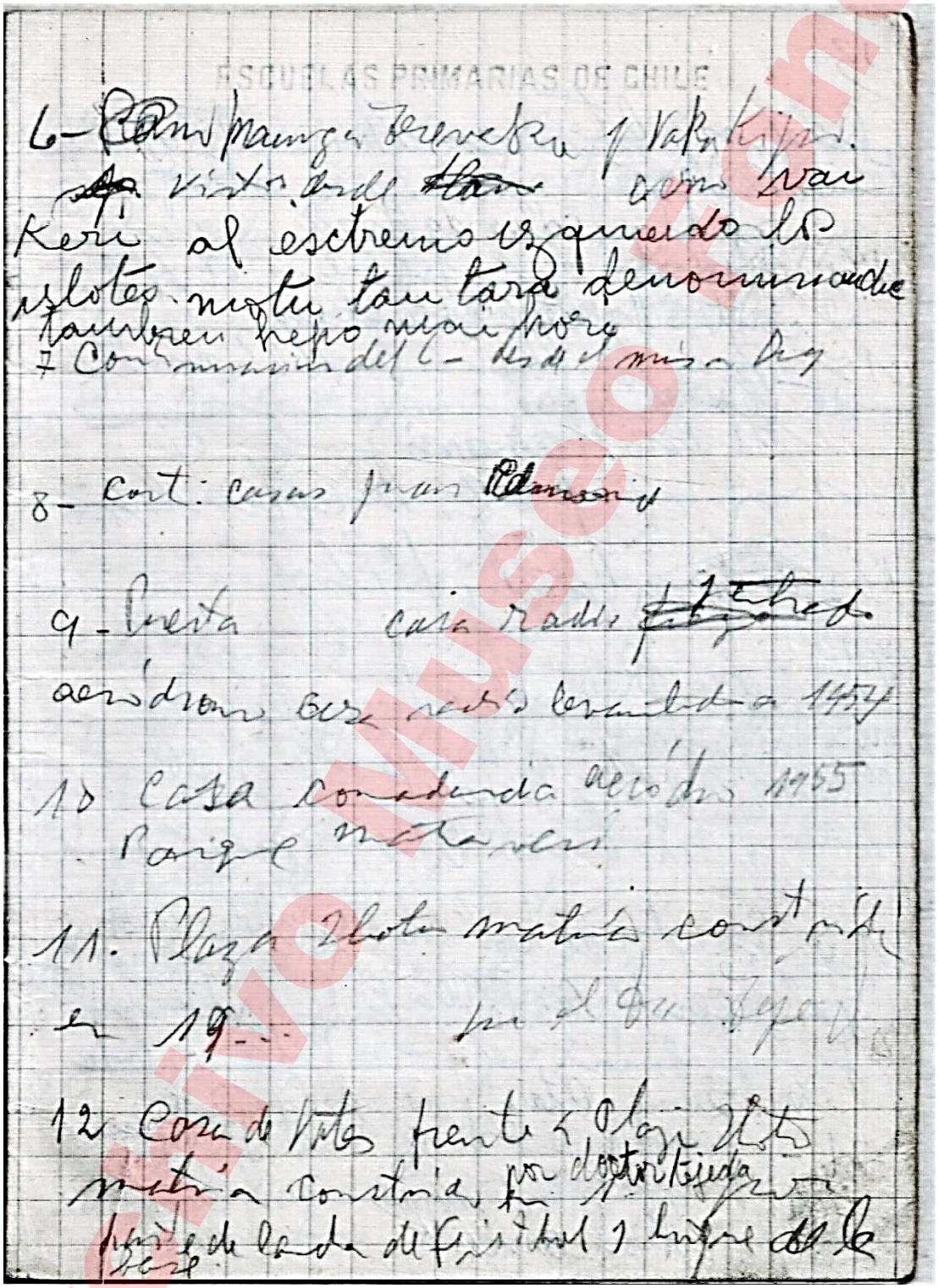

ESCUELAS PRIMARIAS DE CHILE

6- Como [illegible] y [illegible] visto desde [illegible] como vai Keri al extremo izquierdo los islotes motu tau tara denominados tambien hepo mai horo

7 Continuación del 6 - desde el mismo [illegible]

8- Cont: casas [illegible]

9- Puesta casa radio [illegible] aeródromo casa radio levantada a 1954

10 Casa comandancia aeródromo 1955 Parque [illegible]

11. Plaza Ilotu matrícula construida en 19... [illegible]

12 Casa de Vates frente a Plaza Ilotu matrícula construida por doctor Tejeda [illegible] parte de landa de Cristóbal y [illegible] de la base

Archivo Museo Fonck

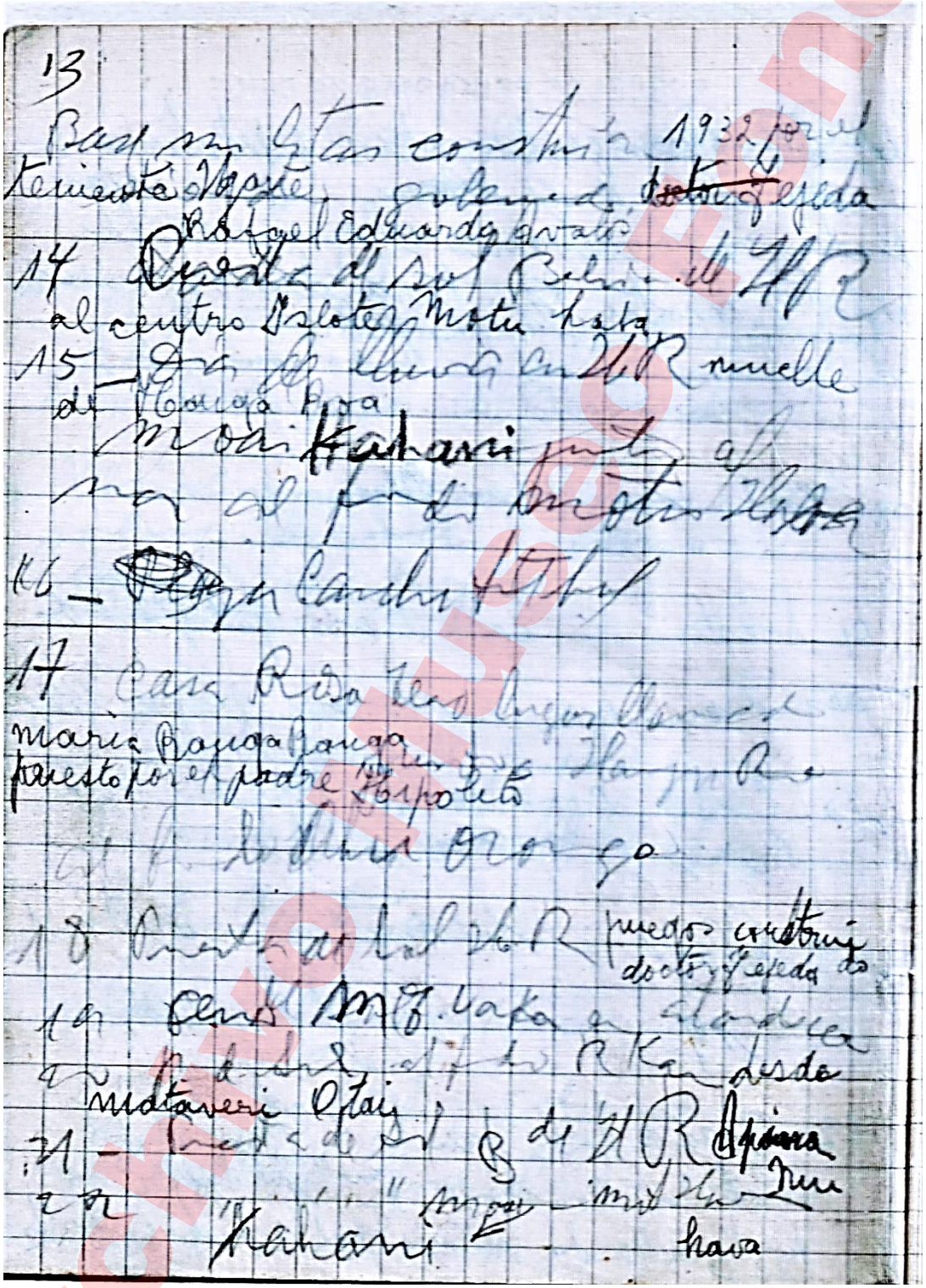

13

Base mi Ctas construida 1932 por el
teniente Mayor gobernador doctor Tejeda
Rafael Eduardo Avalos

14 Puesta del sol Bahía de H R
al centro Islote Motu Hata

15 Día de lluvia en H R muelle
de Hanga Roa
Moai Kahani junto al
mar al fondo Motu Hata

16 Playa Cancha Futbol

17 Casa Rosa Hao Angos llamada
María Ranga Ranga
puesto por el padre Hipólito
al fondo Orongo

18 Puesta del sol H R puedos construir
doctor Tejeda

19 Cerro M. Vaka en atardecer
Puesta del sol R Kan desde
Mataveri Otai

21 Puesta de sol B de H R Apina
Tuu

22 " " " Moai Mot Hava
Kahani

Archivo Museo Fonck

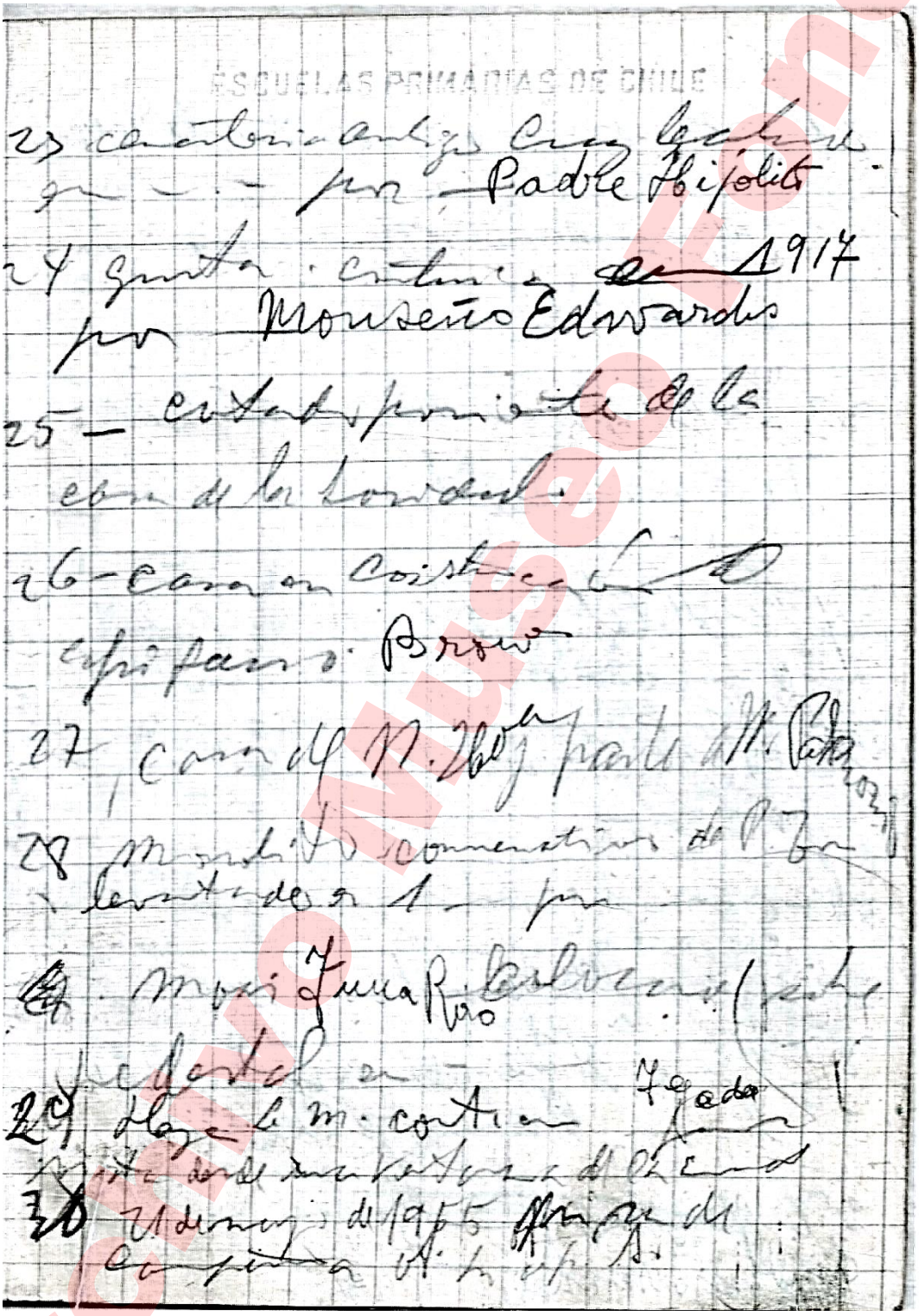

Archivo Museo Fonck

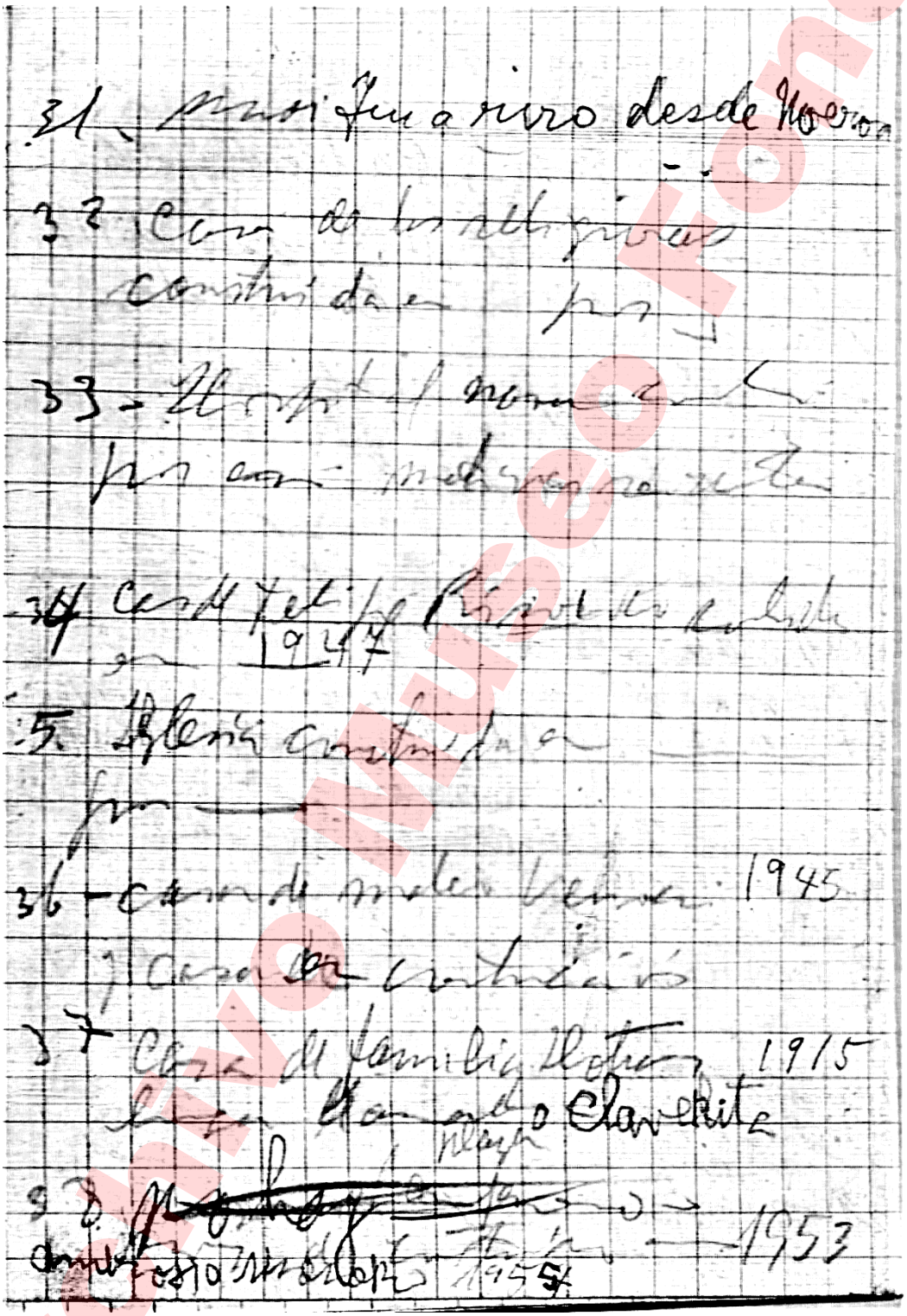

31 - [illegible] a rizo desde [illegible]

32 Casa de las religiosas construida en [illegible]

33 - [illegible] por [illegible]

34 Casa de [illegible] en 1947

35 Iglesia construida en [illegible]

36 - Casa de [illegible] 1945
y casa de [illegible]

37 Casa de familia [illegible] 1915
[illegible] Clavecita

38 [illegible] 1953
[illegible] 1955

Archivo Museo Fonck

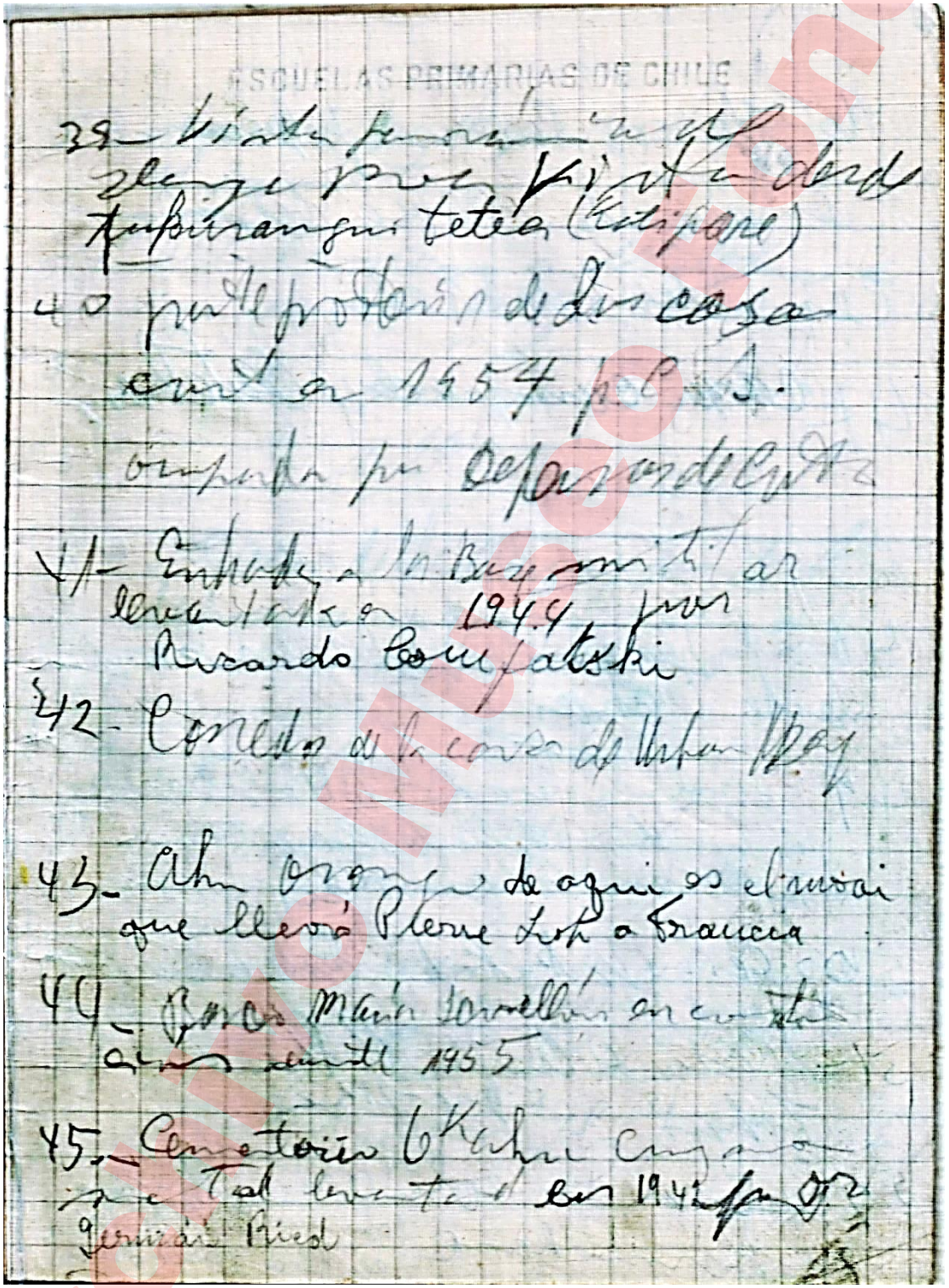

Archivo Museo Fonck

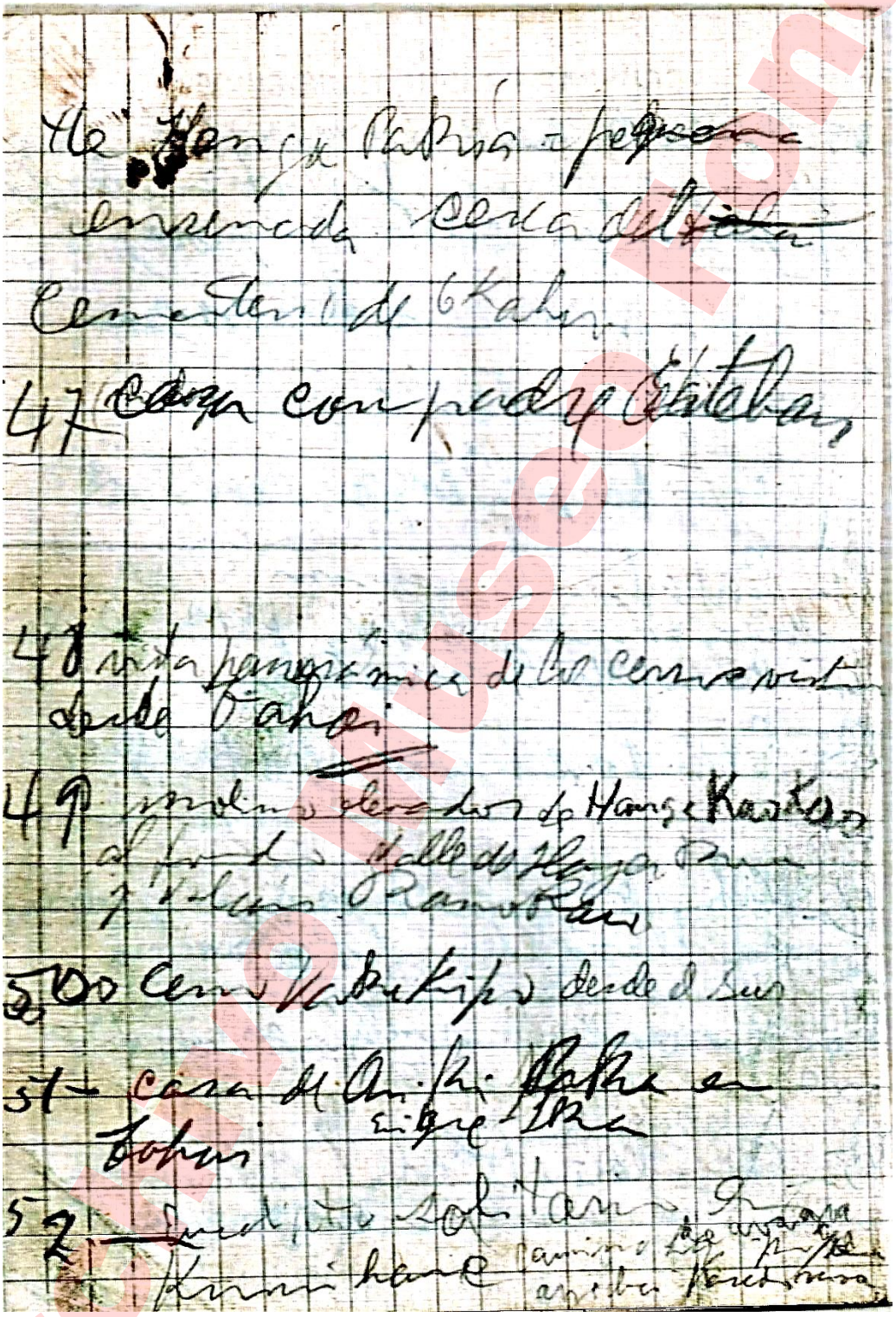

Ile Hanga Patria = pequeña
ensenada cerca del ~~Tahai~~
Cementerio de Tahai

47 casa compadre Estebans

48 vista panorámica de los cerros vistos
desde Tahai

49 molino elevador de Hanga Kaokao
al fondo valle de Hanga Rua
y Volcán Ramo Rau

50 Cerro Vaitekipo desde el Sur

51 casa de Ari Ki Paka en
Tahai
Enrique Ika

52 Eucaliptus solitario
Kuni hane camino de arriba
arriba Kaokaoa

Archivo Museo Fonck

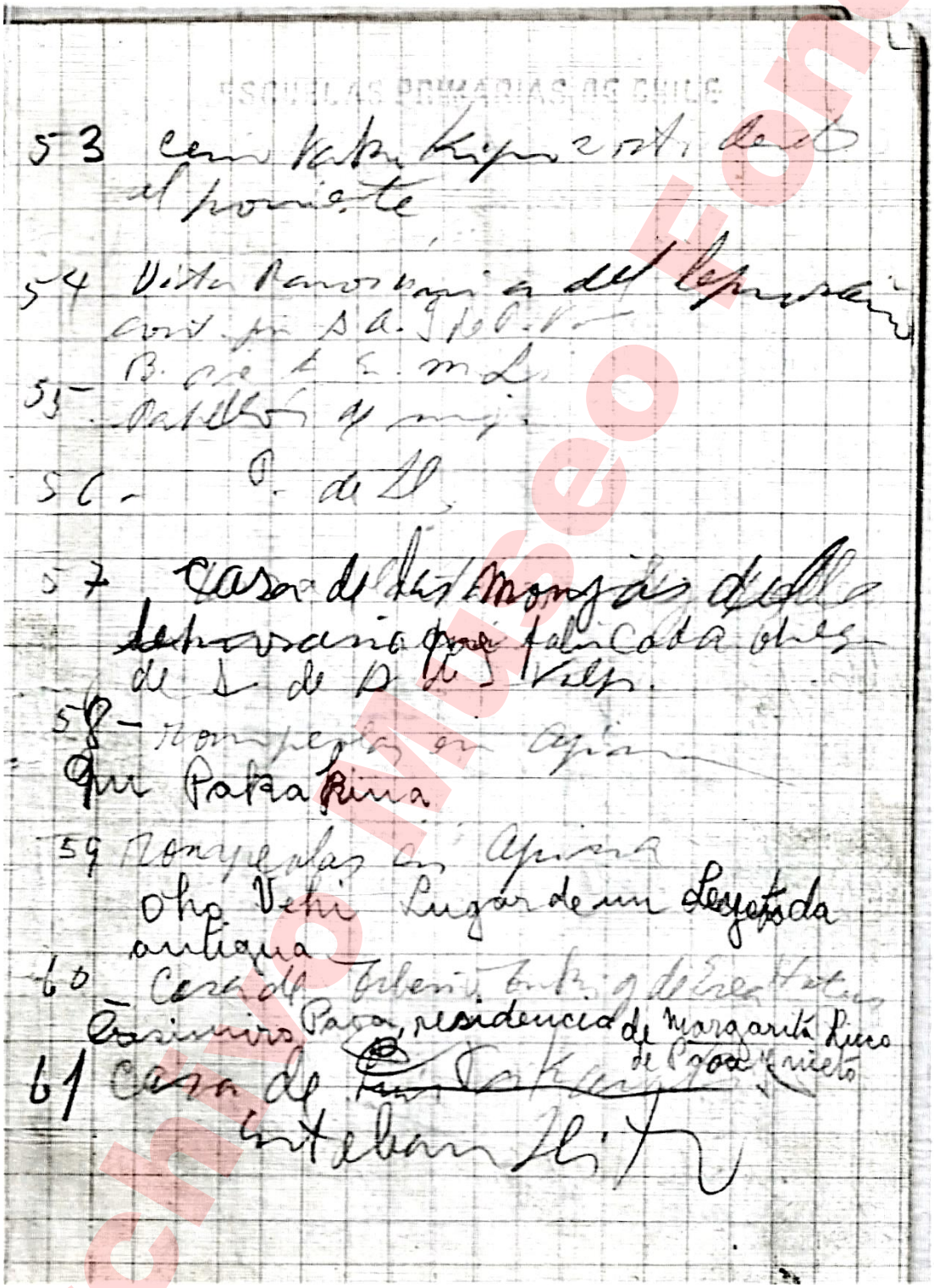

Archivo Museo Fonck

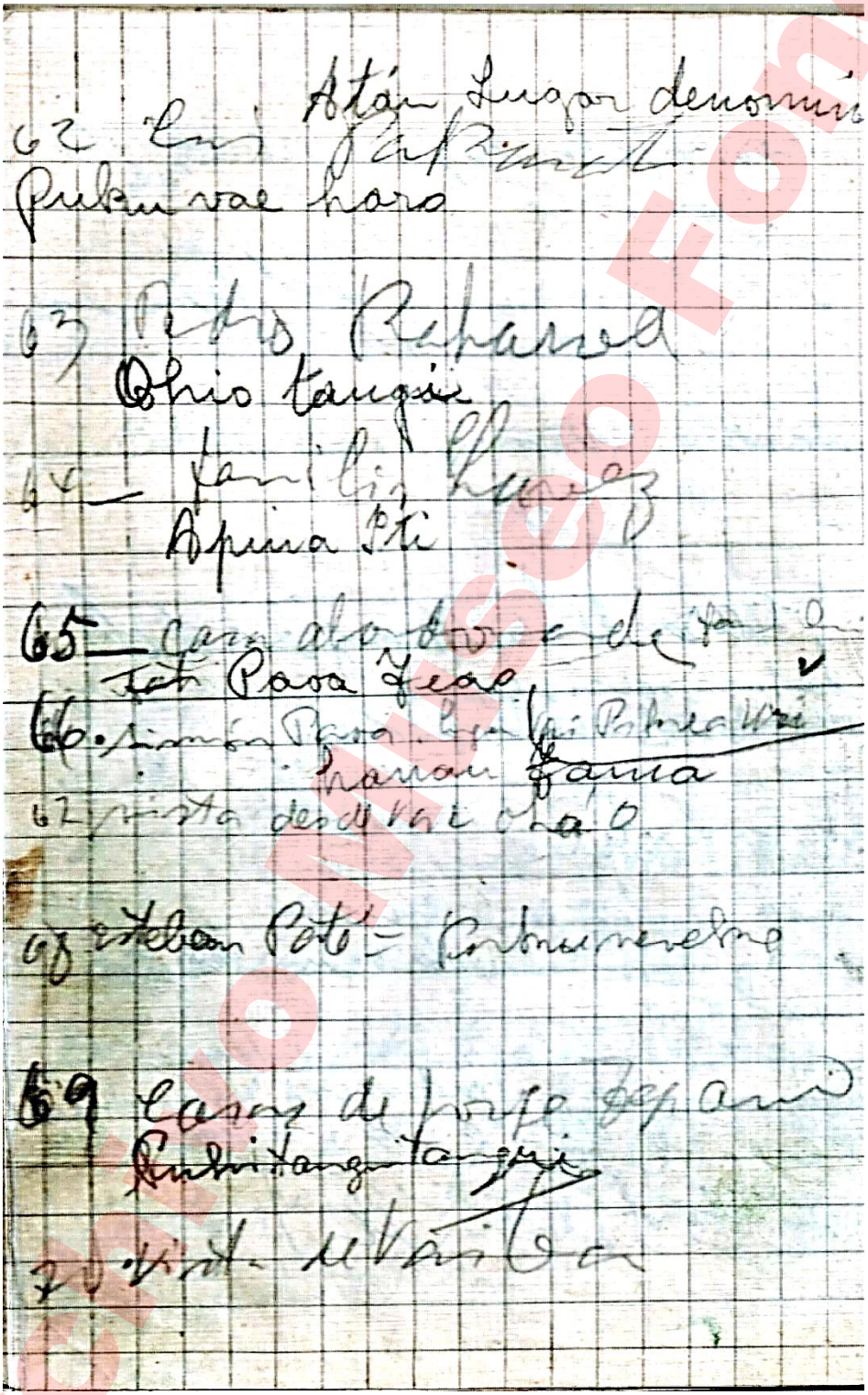

Archivo Museo Fonck

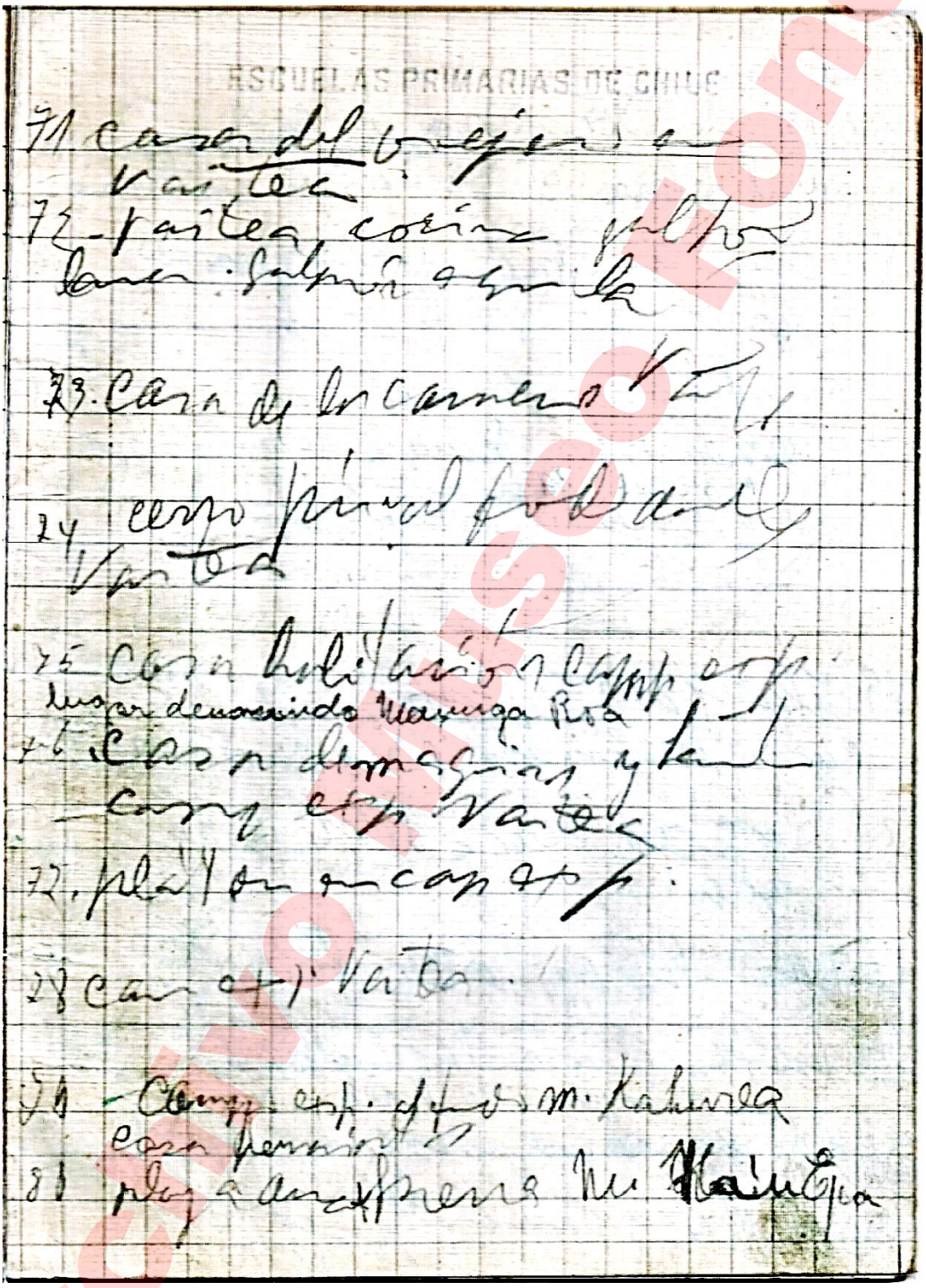

Archivo Museo Fonck

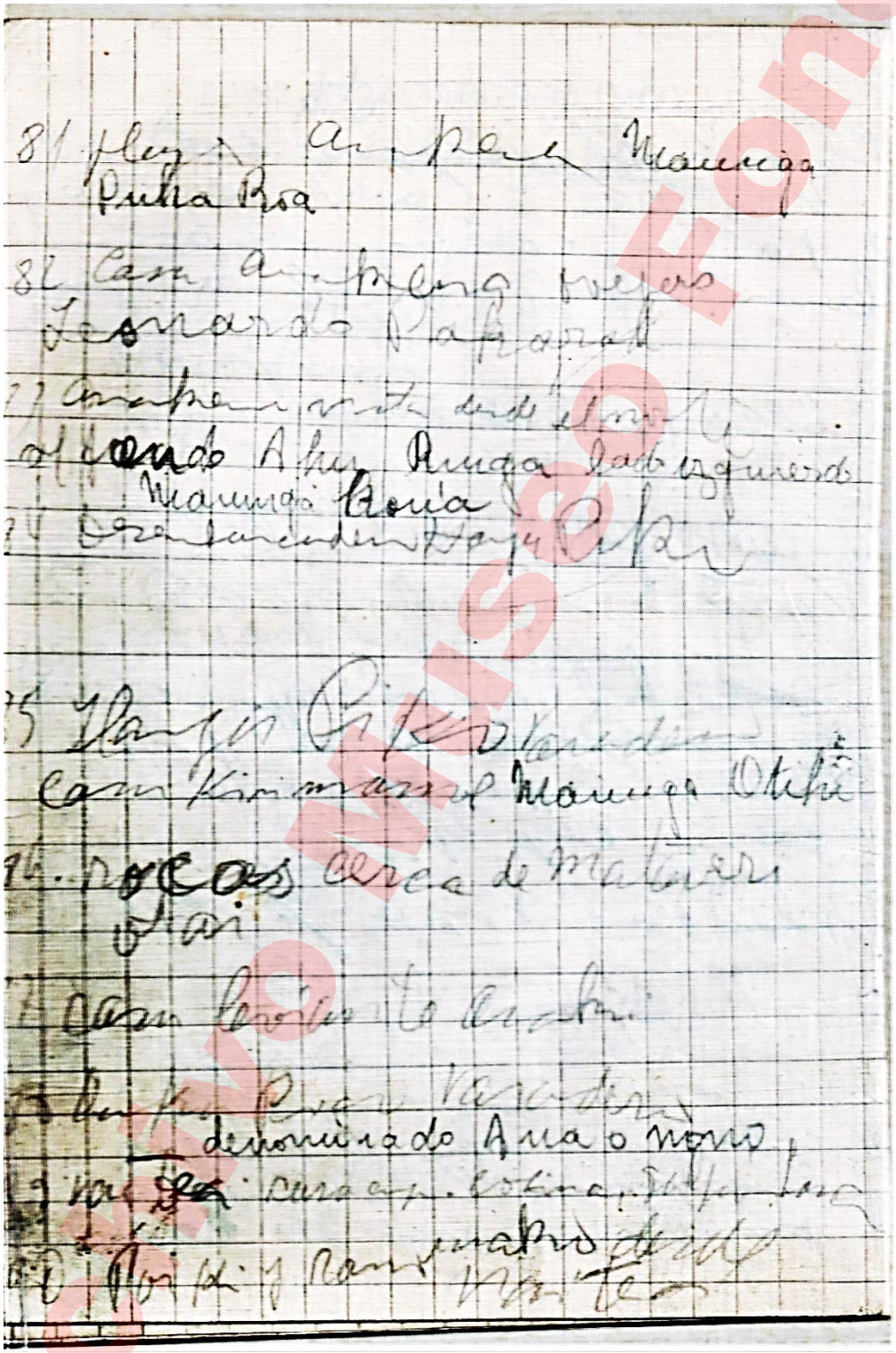

Archivo Museo Fonck

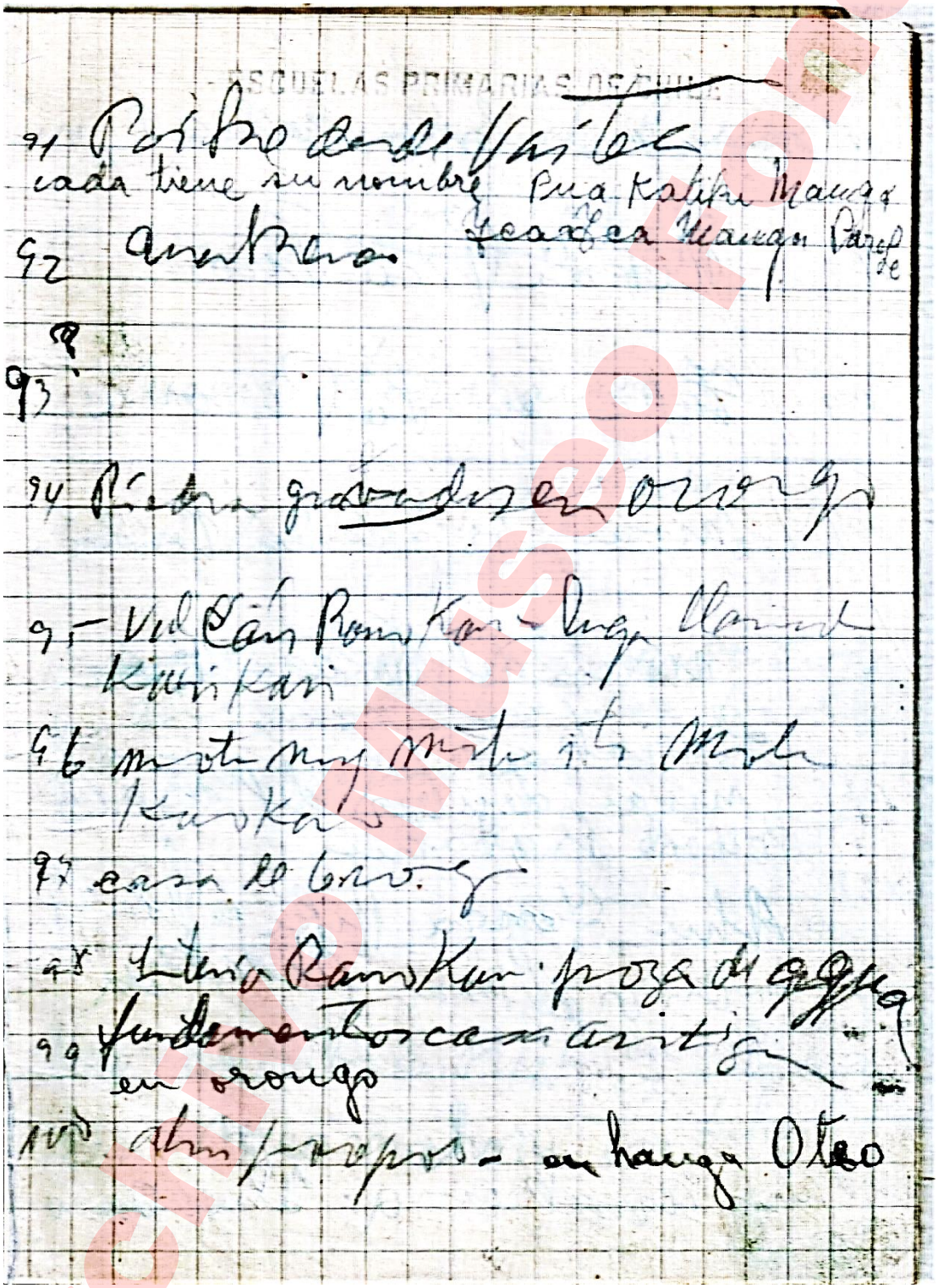

Archivo Museo Fonck

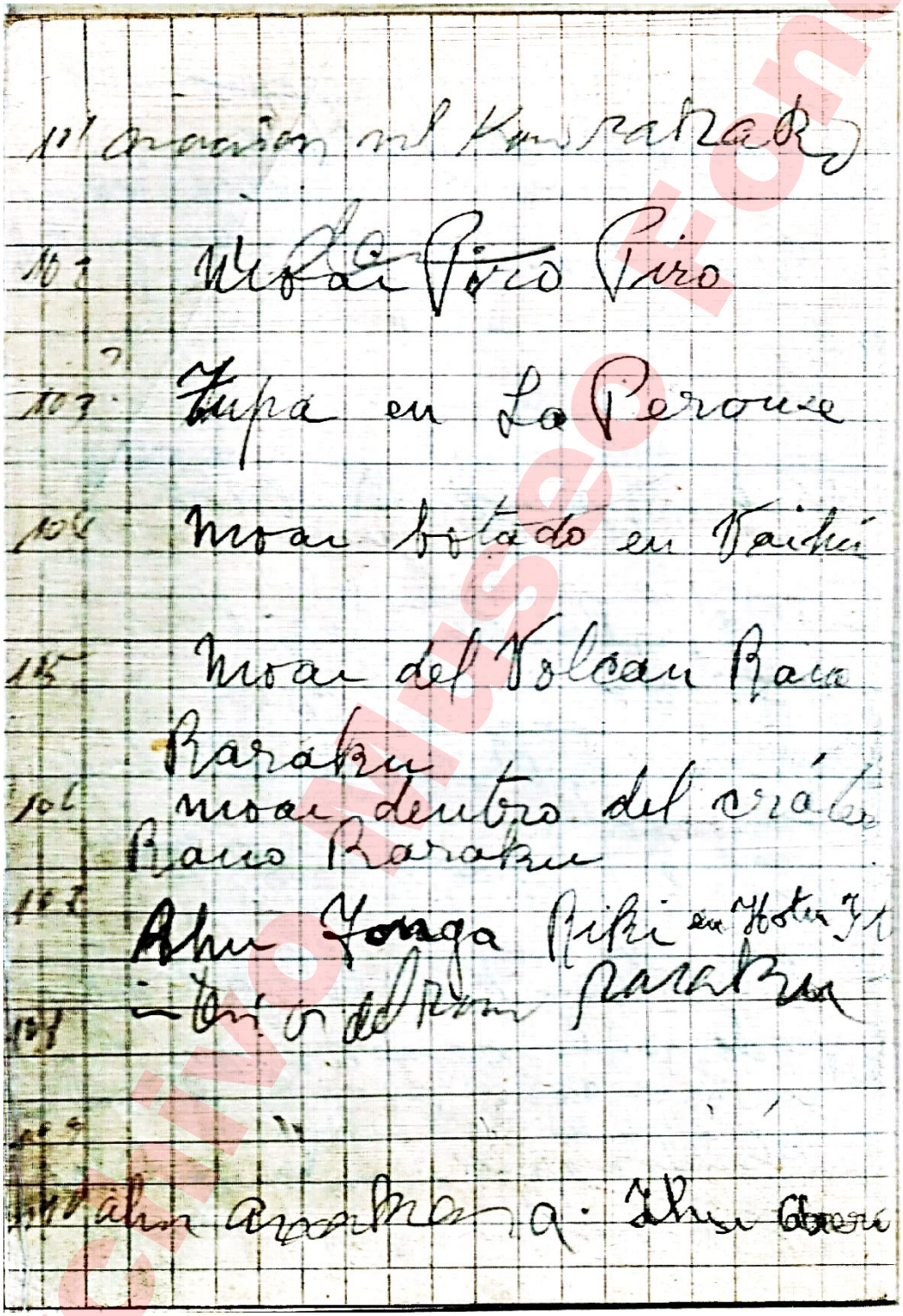

Archivo Museo Fonck

ESCUELAS PRIMARIAS DE CHILE

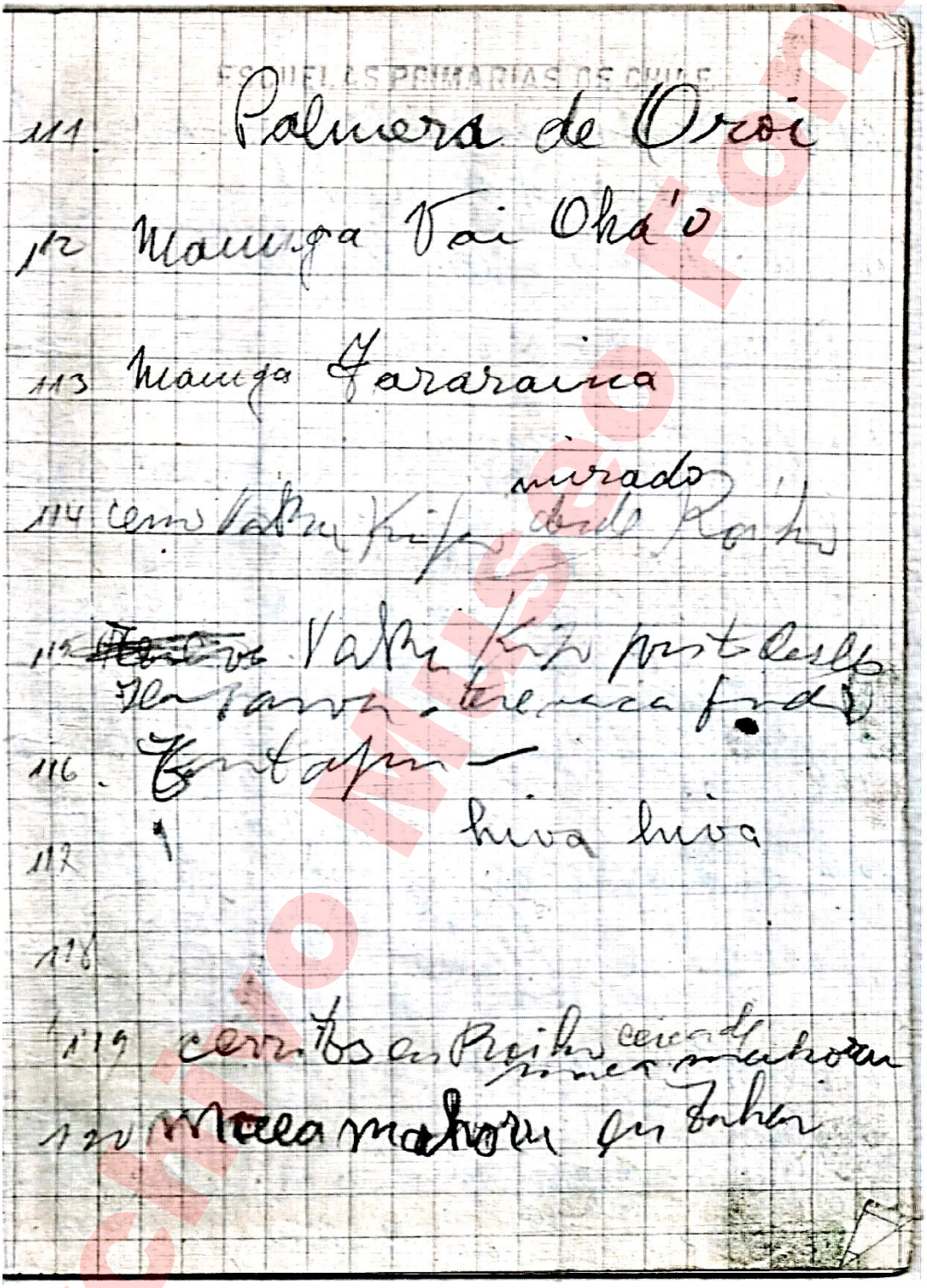

111. Palmera de Oroi

112 Mamuga Vai Oha'o

113 Mamuga Tararaina

114 cerro Vatru Kipo mirado desde Roiho

115 ~~[illegible]~~ Vatru Kipo [illegible] desde [illegible] fondo

116. Tontapu —

117 hiva hiva

118

119 cerritos en Roiho cerca de maea mahoru

120 Maea mahoru en Tahar

Archivo Museo Fonck

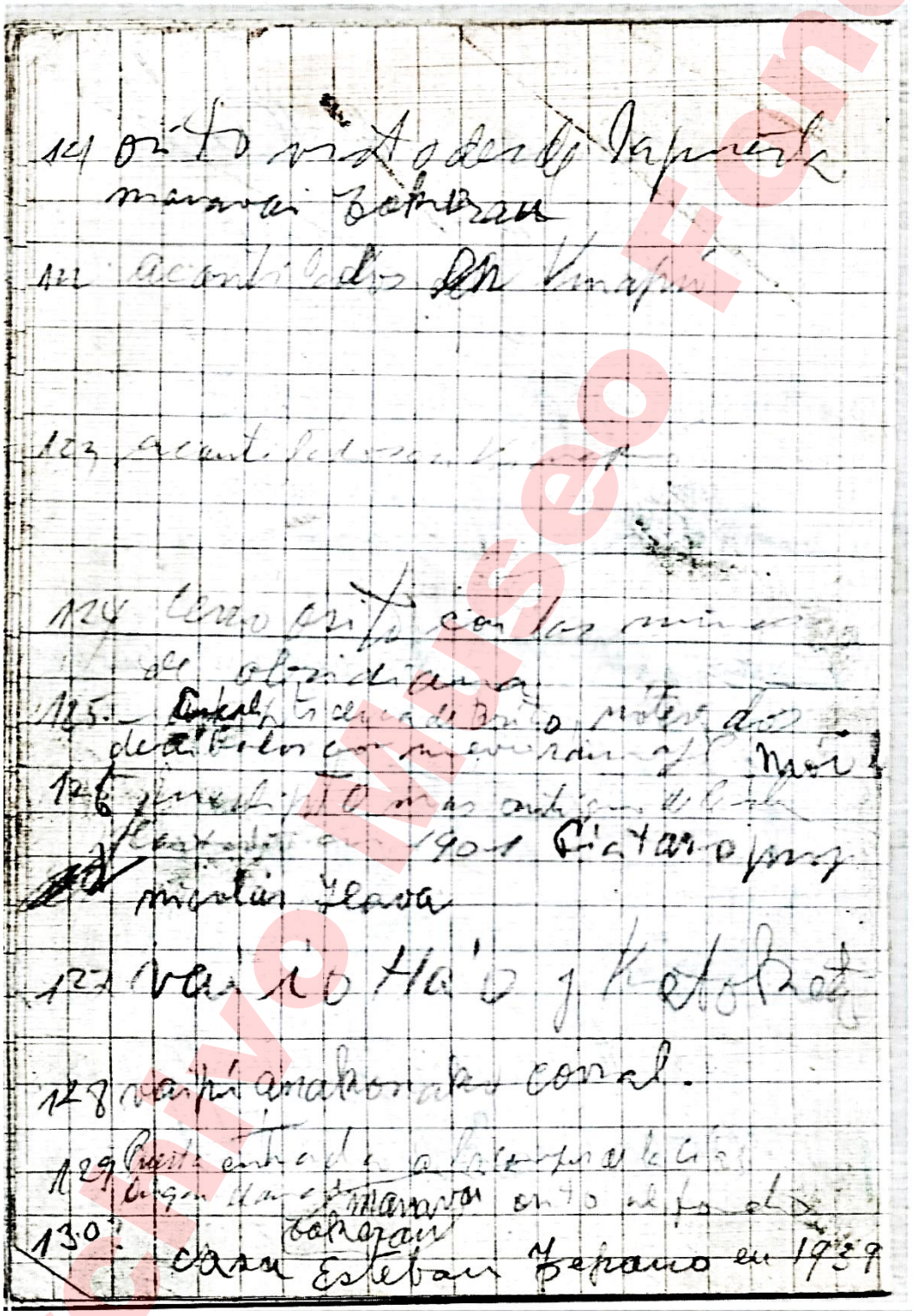

Archivo Museo Fonck

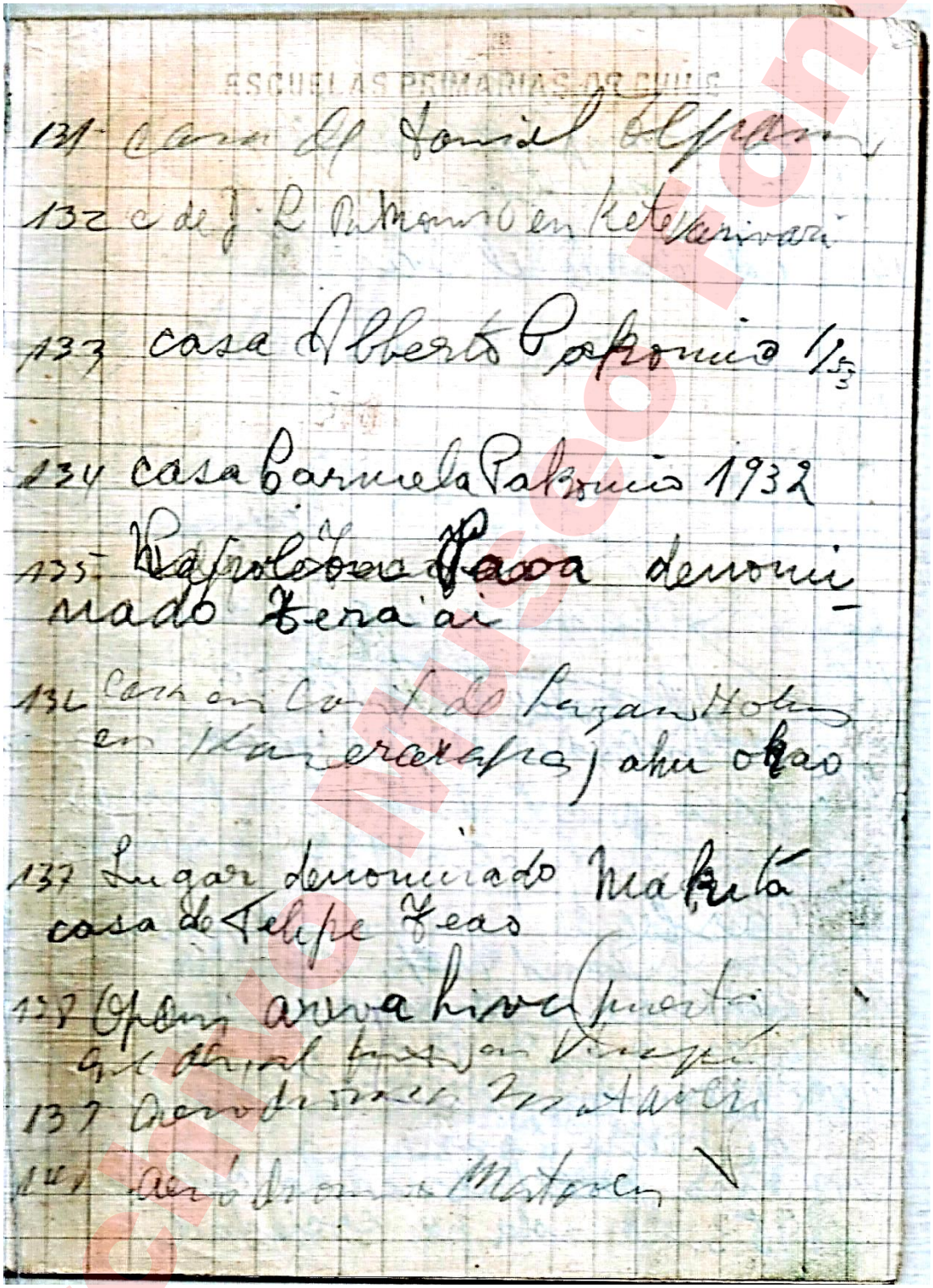

Archivo Museo Fonck

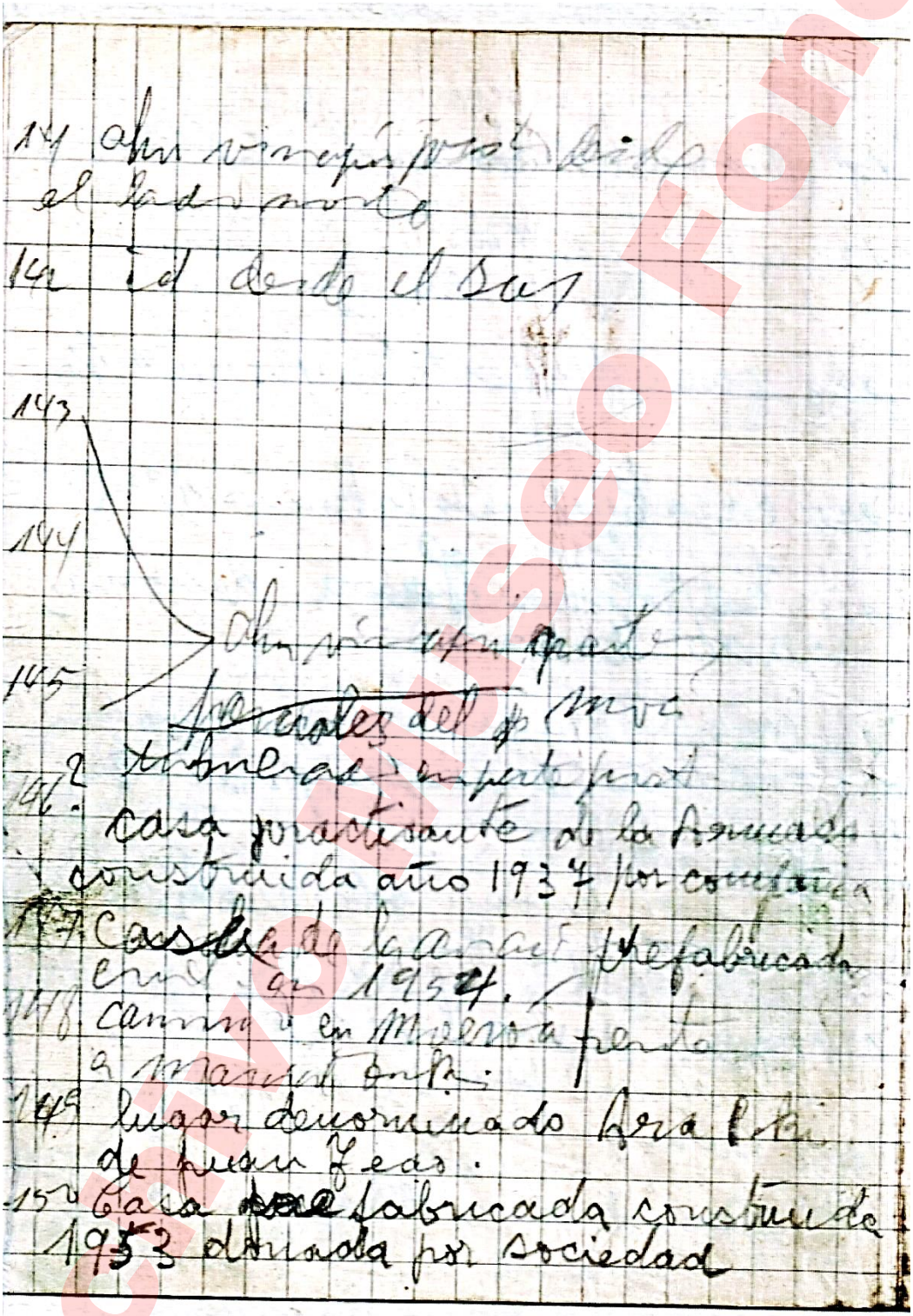

Archivo Museo Fonck

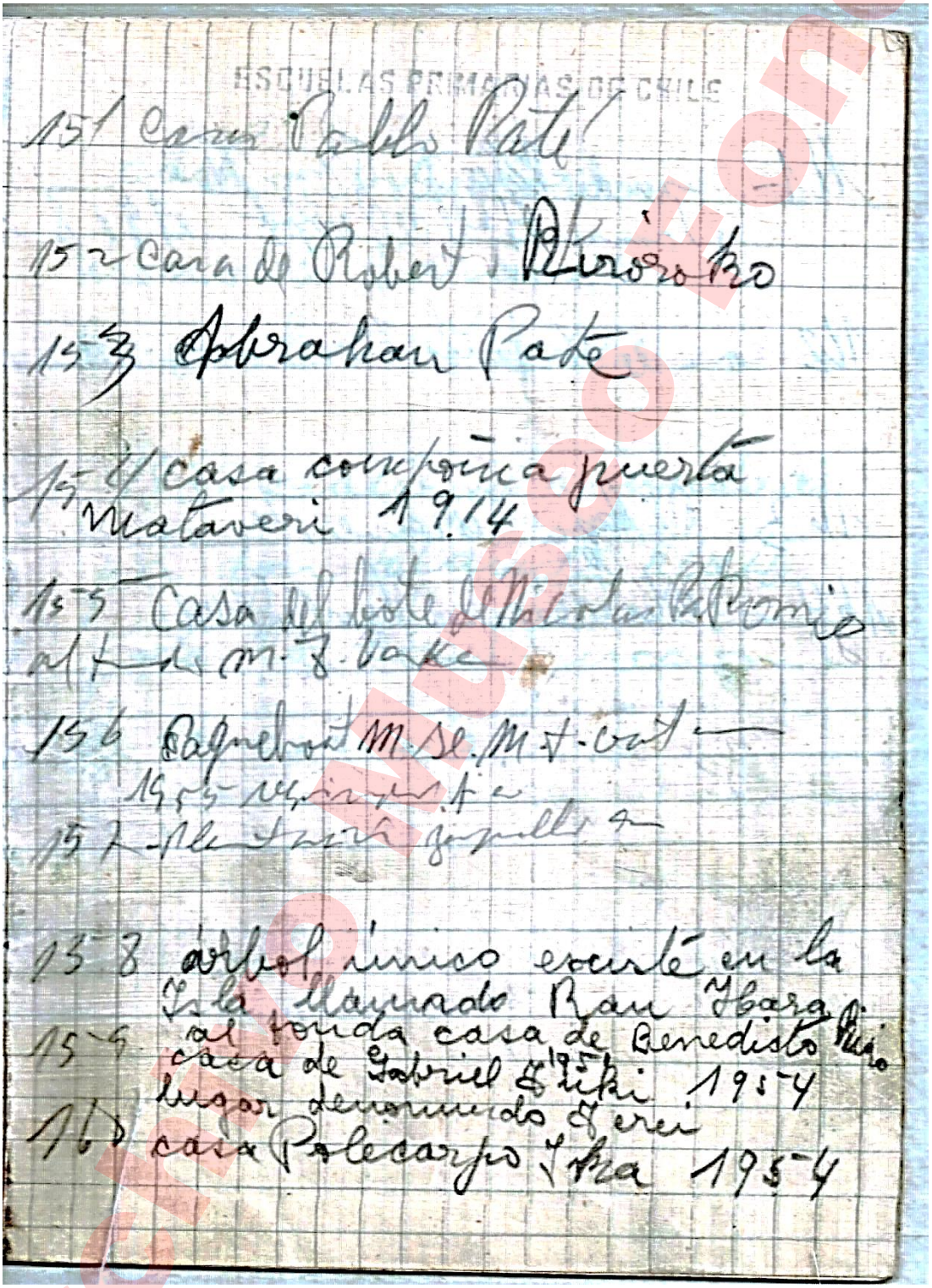
ESCUELAS PRIMARIAS DE CHILE

151 Casa Pablo Paté

152 Casa de Robert Pirorokro

153 Abrahan Pate

154 casa compañía puerta Mataveri 1914

155 Casa del bote de Nicolas Pakomio al fondo M. J. Vaka

156 Paquebot M. Se. M. J. Vaka

157 Plantación zapallo

158 árbol único existe en la Isla llamado Ran Ibara

159 al fondo casa de Benedicto Rico

casa de Gabriel Enki 1954

lugar denominado Ferei

160 casa Polecarpo Ika 1954

Archivo Museo Fonck

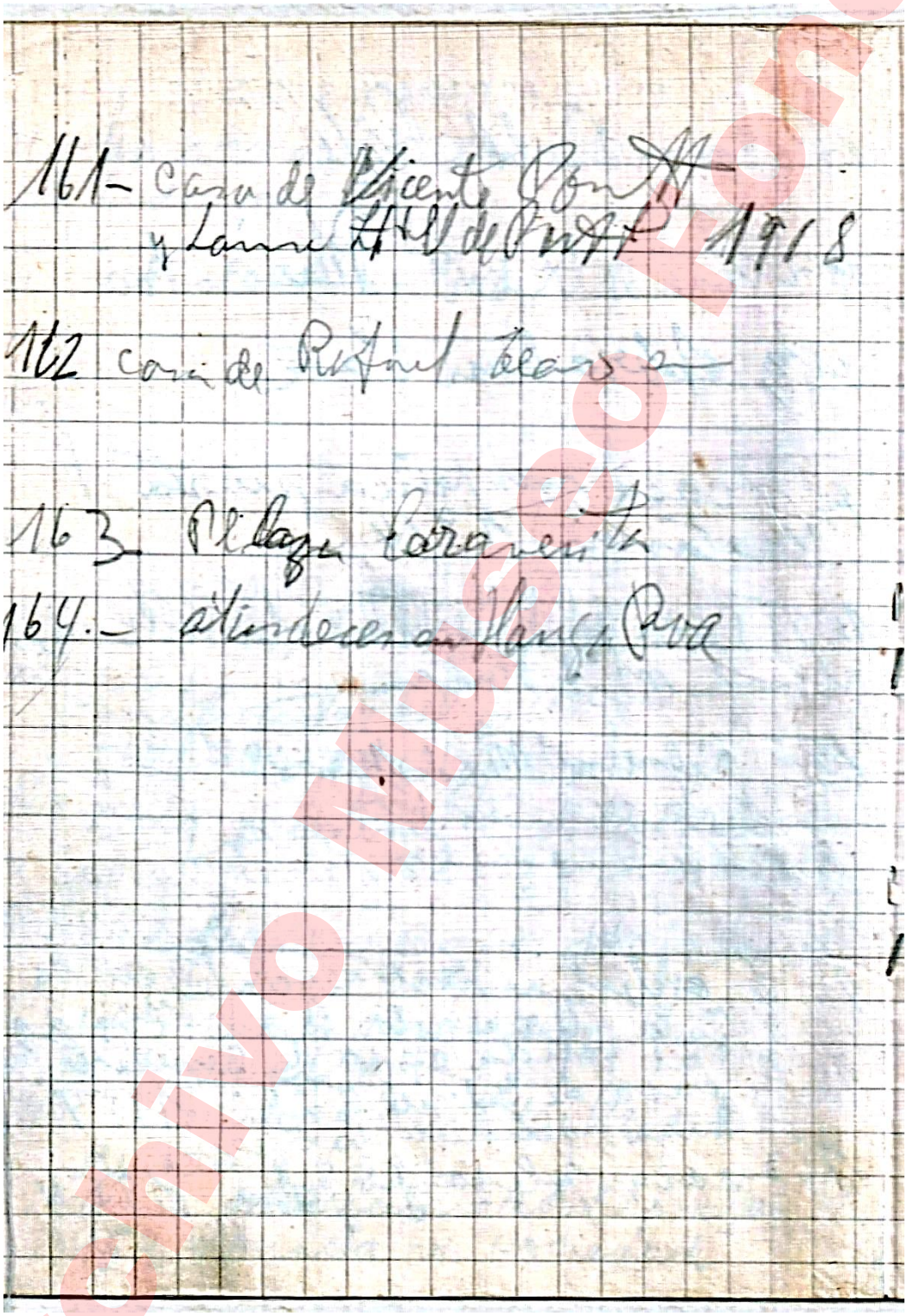

161 – Casa de Vicente Pont y Lanne Hotel de Pont 1918

162 casa de Rafael Lazo en

163 Plaza Caravenita

164. – atardeces en Llanos Pva

Archivo Museo Fonck

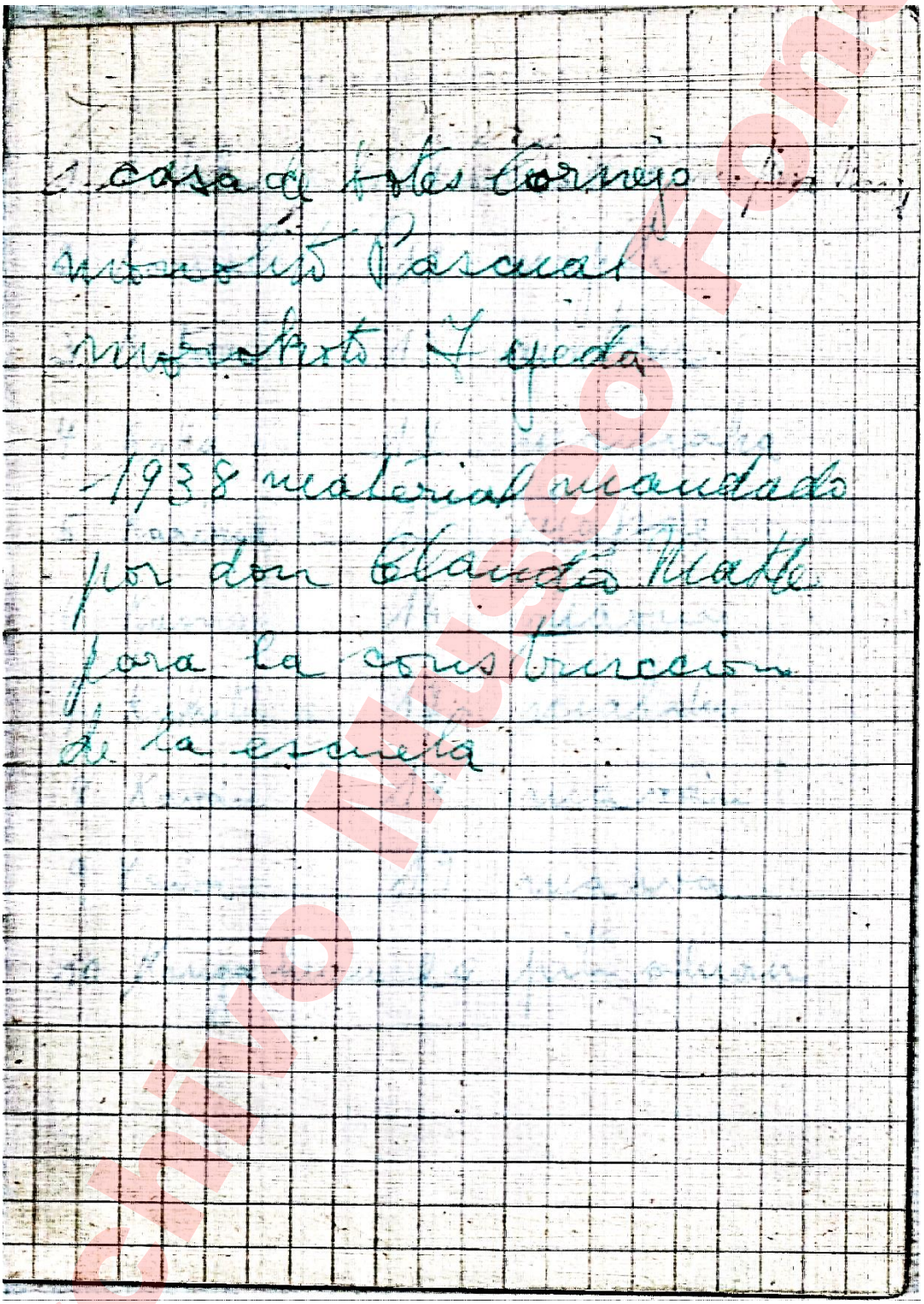

1 casa de botes Cornejo [illegible]
monolito Pascual
monoboto Tejeda

1938 material mandado
por don Claudio Matte
para la construccion
de la escuela

Archivo Museo Fonck

17.b.4 . ANEXO 1 - INDICE DE LUGARES CASA Y MONUMENTOS CITADOS

	LUGAR	LAMINA Nº
1)	Ahu Orongo	4;
2)	Anga Roa	14
3)	Apina	21; 58
4)	Apina Iti	64
5)	Base Militar	13; 41
6)	calle Peke Toua	5
7)	cancha de fooball	16
8)	casa Ambrosio Riroroko	38
9)	casa Bernardo Veriveri	4;
10)	casa Casimiro Paoa	60
11)	casa comandancia aeródromo	10
12)	casa de botes en Plaza Hotu Matúa	11
13)	casa Defensa de Costa	40
14)	casa Edmond Rapahango	8
15)	casa Enrique Ika	51
16)	casa Epifanio Bronw Teao	5; 26
17)	casa Esteban Hito	61
18)	casa Esteban Pakomio	47
19)	casa familia Hotus	37
20)	casa Felipe Riroroko	34
21)	casa Gobernador	10
22)	Casa Luis Atán	62
23)	casa Luis Paoa Paté	65
24)	casa Mateo Veriveri	36
25)	casa Nicolas Haoa	27
26)	casa Nicolás Pakomio	27
27)	casa Pedro Chavez	64
28)	casa Pedro Raharoa	63
29)	casa Profesores	25
30)	casa Radio Estación	9
31)	casa Religiosas de la Escuela	33
32)	casa Rosa Teao	4; 17
33)	casa Urbano Hei	42
34)	Cementerio antiguo	23
35)	Cementerio Okahu	46
36)	Claverita	37
37)	Escuela	33
38)	Hanga Kao molino elevador	49
39)	Hanga Pakia	46
40)	Hanga Roa	1; 2: 15; 18; 49
41)	Hepo Nai Horu	6
42)	Hospital	5; 33
43)	Iglesia	35
44)	Leprosario	54; 55; 56; 57

Archivo Museo Fonck

45)	María Ranga Ranga	17
46)	Mataveri	10
47)	Mataveri Otai	20
48)	Maunga Terevaka	4; 6; 19
49)	Moeroa	31;
50)	monumento Ahu Orongo	17; 43
51)	monumento cruz cementerio	45
52)	monumento Gruta de Mons. Edwards	24
53)	monumento Moai Aani	15; 22
54)	monumento Moai Tuna Riro	29; 31
55)	monumento Monolito conmemorativo	28
56)	Motu Hava	14; 15
57)	Motu Tau	6
58)	Ohio Tangui	63
59)	Oho Vehi	59
60)	Plaza de la Marina	29
61)	Plaza Hotu Matua	4; 5; 11; 12
62)	Puku Vae Haro	62
63)	Pukurarangi Te	39
64)	Rano Kau	20;
65)	Rano Raraku	49
66)	Roiho	54
67)	Tahai	48; 51
68)	Tu'a Era	65
69)	Vai Keri	6
70)	Vaitea (¿Va'a Va'a?)	52
71)	Vaka Kipo	4; 6; 50; 53
72)	casa Simón Paoa	66

Archivo Museo Fonck

17.b.5 - ANEXO 2 - INDICE DE NOMBRES CITADOS

1) Araki Liviante
2) Atan Pakomio Estéban
3) Atan Luis
4) Brown Teao Epifanio
5) Chavez Pedro
6) Edmond Rapahango Juan
7) Haoa Nicolas
8) Hey Urbano
9) Hito Estéban
10) Hotus familia
11) Hotus Lazaro
12) Ika Enrique
13) Ika Policarpo
14) Pakarati Leonardo
15) Pakomio Alberto
16) Pakomio Carmela
17) Pakomio Juan Luis
18) Pakomio Nicolas
19) Paoa Casimiro
20) Paoa Napoleón
21) Paoa Paté Luis
22) Paoa Simon
23) Paté Abraham
24) Paté Estéban
25) Paté Pablo
26) Pont Vicente
27) Raharoa Pedro
28) Riroroko Ambrosio
29) Riroroko Benedicto
30) Riroroko Felipe
31) Riroroko Roberto
32) Teao Felipe
33) Teao Juan
34) Teao Rafael
35) Teao Rosa
36) Tepano Daniel
37) Tepano Estéban
38) Tepano Jorge
39) Tuki Gabriel
40) Veriveri Bernardo
41) Veriveri Mateo

Archivo Museo Fonck

17.b.6 - ANEXO 3 - GOBERNADORES DESDE 1914 a 2006[10]

1914	1918	Ignacio Vives Solar
1919	1921	Exequiel Acuña
1922	1928	Luís Zepeda
1923	1925	Exequiel Acuña
1926	1928	Carlos Recabarren L.
1928		Carlos Millán Iriarte
1928	1931	....
1931	1931	Bagolini
1931	1931	Alberto Cumplido
1932	1933	Eduardo Avaios Prado
1934	1935	Hernán Cornejo
1936		Manuel A. Olalquiaga
1937		Hernán Cornejo
1938	1939	Álvaro Tejeda Lawrence
1940		Víctor Contreras Figueroa
1941	1942	Herman Reid Silva
1943		Jorge Señoret Carvallo
1944	1945	Ricardo Kompatzki H.
1945	1947	Gonzalo Serrano Pellé
1948	1949	Carlos Pascual Altamirano
1950	1951	Luz Aceituna Rojas
1952	1953	Mario Luis Orellana Lillo
1953	1954	Carlos Salazar Contreras
1955	1956	Arnaldo Curti Silva
1956	1957	Raúl Valenzuela Pérez
1958	1959	Fernando Dorion Nicolet
1960	1961	Arnt Arentsen Pettersen
1962	1963	John Martin Reynolds
1964	1965	Jorge Portilla
15 Aug 1966	17 Jul 1967	Enrique Rogers Sotomayor
17 Jul 1967	6 Jun 1968	Alfredo Tuki Pate
6 Jun 1968	Jan 1970	Fernando Silva Molina
Jan 1970	26 Feb 1971	Hernán Perez de Tudela Jiménez
26 Feb 1971	30 Apr 1971	Federico Guillermo Blanco Baeza
30 Apr 1971	13 May 1971	Caupolicán Valenzuela Torres
13 May 1971	3 Mar 1972	Abel Galleguillos Araya
3 Mar 1972	13 Sep 1973	Moisés Sudy Castro
13 Sep 1973	25 Sep 1973	Carlos Bestias Alvarado
25 Sep 1973	3 Aug 1974	Omar Fuenzalida Tobar
3 Aug 1974	23 Feb 1975	Giuseppe Arru Domínguez
23 Feb 1975	16 Feb 1979	Arnt Arentsen Pettersen
16 Feb 1979	27 Jan 1984	Ariel González Cornejo
27 Jan 1984	11 Mar 1990	Sergio Alejo Rapu Haoa
11 Mar 1990	1 Sep 2000	Jacobo Urbano Hey Paoa
1 Sep 2000	11 Mar 2006	Enrique Pakarati Ika

[10] HTTP://WWW.PORTALESTORIA.NET/CILE%20PASQUA.HTM

Archivo Museo Fonck

LAMINA 1

Extremo del muelle de Hanga Roa, prolongación hecha por el gobernador militar Carlos Salazar Contreras[11] durante el año 1954

[11] ***Carlos Salazar Contreras***, capitán de corbeta DC gobernador militar de la Isla los años 1953-1954

Archivo Museo Fonck

LAMINA 2

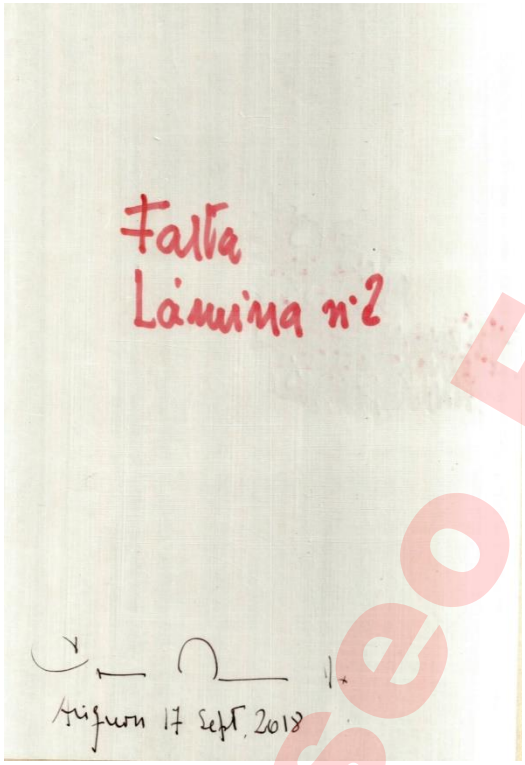

Muelle de Hanga Roa construido en 1938 por el Dr. Tejeda[12] (idea presos políticos, Carlos Millán[13])

[12] El doctor. ***Ricardo Tejeda*** llega a isla de Pascua por primera vez en 1930, y quedó impactado por la situación de los rapanuis enfermos de lepra, se propone consagrarse al estudio de la enfermedad y aportar una cura al flagelo que se reconoce como la "*enfermedad más antigua del mundo*", y que hasta el día de hoy no ha podido erradicarse de muchos lugares del mundo, siendo Rapa Nui una excepción de esta regla.
Como Teniente 1º de Sanidad naval, el Dr. Tejeda hace ver a sus mandos este tema y logra que en 1931 el Capitán de Navío Luis Álvarez, comandante del Buque Escuela Baquedano, proponga al gobierno que se envíen profesores y se asuma con urgencia el tema del control de la lepra, citando para ello al Dr. Ricardo Tejeda, quien nuevamente visitó la isla en ese crucero:
"La enfermedad sigue un curso caprichoso y no hay personal dedicado al tratamiento de estos enfermos. El doctor Deseniss de Viña del Mar, tuvo la amabilidad de entregarme 30 tratamientos para la lepra, consistentes en inyecciones de yatrén y plata coloidal. Al Sargento 1º Artillero de Costa, Cupertino Martínez le dejé instrucciones escritas y le enseñé prácticamente la manera de efectuar los tratamientos. Esperamos conseguir un bien efectivo para estos desgraciados enfermos, pero para obtener efectos duraderos es indispensable que una Comisión Sanitaria estudie el problema y lo solucione, como se ha hecho en las otras islas que hemos visitado".
Lo de "*otras islas que hemos visitado*", se refiere a que en las recaladas del buque-escuela de la Armada Chilena en las islas de Tahití, Samoa, Suva y Apia, por iniciativa propia, el Teniente 1º Ricardo Tejeda se contactó con los médicos locales que trataban la enfermedad, recabando gran cantidad de documentación y antecedentes respecto del combate a la lepra, y quiso llevar estos avances al pueblo rapanui.
Como dijimos, este tema fue abordado por nuestro sitio anteriormente. http://polinesia-chilena.blogspot.com/2008/09/el-combate-contra-la-lepra.html
Con anterioridad a la precitada entrada, ya habíamos abordado el tema, destacando que la Armada de Chile permitió la especialización del Dr. Tejeda y de enfermeros navales en el combate a esta terrible enfermedad (uno de ellos Alberto Hotus, presidente del Consejo de Ancianos de Rapa Nui, y gracias a ello la lepra pudo ser eliminada de la isla, en un esfuerzo que abarcó muchos años, pero que inició científicamente el Teniente 1º de Sanidad Naval Ricardo Tejeda.
[*http://polinesia-chilena.blogspot.fr/]*

[13] Posteriormente, por razones de fuerza mayor, el "*subdelegado marítimo titular*", don Carlos Recabarren Larrahona, debe viajar al continente (recordemos que el buque iba una vez al año) y el comandante del transporte Angamos de la armada nacional, designa, con fecha 30 de marzo de 1928 al *"relegado político*", ***Carlos Millán Iriarte***, como "*subdelegado marítimo interino*" (1928/1928). Respecto a don Carlos Millán Iriarte, diremos resumidamente, que se trata de un oficial de ejército comisionado en Europa, que junto a otros oficiales y el exiliado presidente Alessandri firman el pacto de Calais, pero son descubiertos, a su regreso a chile es arrestado, dado de baja y relegado a isla de pascua.
Sobre él, su amigo Carlos Vicuña, también relegado en isla de pascua, escribe en su libro "*La Tiranía en Chile*": libro escrito en el destierro en 1928, en su página 212, lo siguiente:
"*... entró a la escuela militar y fue allí un estudiante modelo, pudoroso y cumplidor. saliendo se hizo oficial de artillería y se dedicó al levantamiento de la carta, en la que demostró aptitudes extraordinarias de conciencia y tesón...*"
Conociendo pues, las condiciones de Carlos Millán para el levantamiento de cartas (topográficas) no es de extrañarse que se halla abocado a levantar un plano de las propiedades de los rapanuis, el primer plano levantado al efecto.[*http://polinesia-chilena.blogspot.fr/*]

Archivo Museo Fonck

Archivo Museo Fonck

LAMINA 3

Plaza de Hotu Matua (construida el año 1938 por el Dr. Tejeda) y el Maunga Terevaka cerro de mayor altura

Archivo Museo Fonck

LAMINA 4

Lugar junto a la plaza Hotu Matua llamado Ahu Orongo; casa de Rosa Teao; al fondo medio izquPeke Youaier-da casa de Bernardo Veriveri; fondo extremo al Maunga Terevaka y hermoso cerro Vaka Kipo

Archivo Museo Fonck

LAMINA 5

Subida hacia el pueblo por la calle Peke Toua desde la plaza Hotu Matua. Casa blanca en construcción Epifanio Bronw Teao. Techos colorados del Hospital

Archivo Museo Fonck

LAMINA 6



Maunga Terevaka y Vaka Kipo vistos desde Vai Keri;
al extremo izquierdo los islotes Motu Tau Tara denominándose también Hepo Nai Horu

Archivo Museo Fonck

LAMINA 7



Continuación del cerro desde el mismo lugar

Archivo Museo Fonck

LAMINA 8

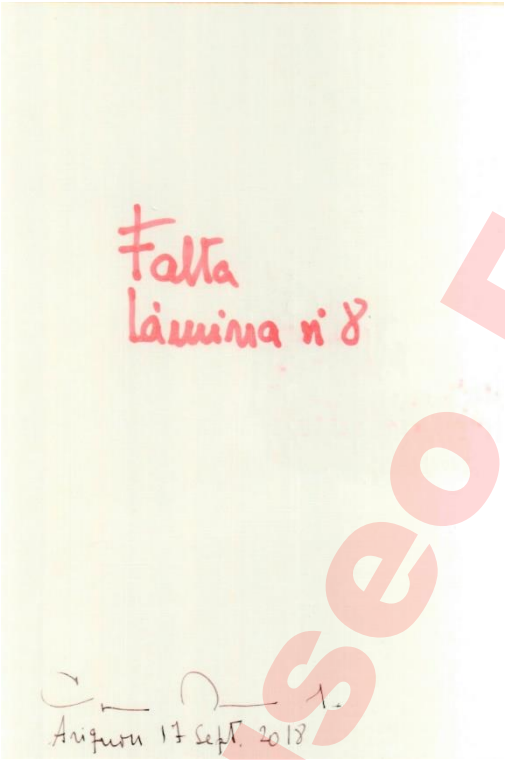

Continuación casa de Juan Edmond Rapahango

Archivo Museo Fonck

LAMINA 9



Puerta casa Radio Estación) levantada en 1954 Aeródromo

Archivo Museo Fonck

LAMINA 10



Casa Comandancia aeródromo 1955. Parque Mataveri residencia del Gobernador

Archivo Museo Fonck

LAMINA 11

Plaza de Hotu Matua construida en la gobernación del Dr. Tejeda x1938

Archivo Museo Fonck

LAMINA 12

Casa de botes frente a la plaza Hotu Matua construida por Hernán Cornejo[14]

[14] The first independent Subdelegate, who became the official representative of the State on Rapa Nui, was José Ignacio Vives Solar (1914-1917). His successors during the "Provisional Code" were Exequiel Acuña (1917-1921), Luis Zepeda (1921-1922), Exequiel Acuña for a second time (1922-1926), Carlos Recabarren (1926-1928), Carlos Millán (1928), Carlos Recabarren for a second time (1928-1931), Alberto Cumplido (1931), Eduardo Ávalos (1931-1933), ***Hernán Cornejo (1933-1935)***, and finally, Manuel Olalquiaga (1935-1936).
[*Miguel Fuentes and Cristián Moreno Pakarati - Towards a characterization of colonial power on Rapa Nui (1917-1936) - http://islandheritage.org/wordpress/wp-content/uploads/2013/05/RNJ_27_1_FuentesPakarati.pdf]*

Archivo Museo Fonck

LAMINA 13

Base Militar construida en 1932

Archivo Museo Fonck

LAMINA 14

Puesta de sol en la bahía de Anga Roa al centro islote Motu Hava

Archivo Museo Fonck

LAMINA 15



Día de lluvia en el muelle de Hanga Roa: moai Aahani junto al mar, al fondo Motu Hava

Archivo Museo Fonck

LAMINA 16

Cancha de football

Archivo Museo Fonck

LAMINA 17



Casa de Rosa Teao; lugar llamado María Ranga Ranga, nombre puesto que el padre Hipólito[15]; al fondo ahu Orongo

[15] Fue el capitán Lejeune quien sugirió a los padres franceses establecer una misión en Isla de Pascua, lo que se materializó en 1864. La autorización para establecer una misión en Rapa Nui, fue otorgada por el Reverendo Padre Pacomio Olivier, quien envía a Eugenio Eyraud, un industrial de origen francés radicado en Copiapó que estaba postulando al noviciado en dicha congregación. Eyraud arriba en la goleta *Suerte*, con seis rapanuis repatriados, entre ellos el niño Manu Rangi, el niño rey o *ariki poki*. Eyraud permanece inicialmente nueve meses en la isla. Llegó aprovisionado de elementos de construcción y de una campana. En su primera estadía logra aprender el idioma, traducir el catecismo e iniciar la instrucción de algunos isleños. En 1866 regresa junto al padre ***Hipólito Roussel*** y tres asistentes de Mangareva, estableciendo con ello la primera misión católica en Hanga Roa. Ese mismo año, se establece una segunda misión en Vaihu
… En 1882 el padre Roussel decide instaurar una monarquía en la isla, siguiendo el modelo tahitiano, según el cual los monarcas son elegidos por los isleños en virtud de ser descendientes directos del último rey. Fueron rebautizados como Adán (Atamu) y Eva, para simbolizar su nuevo status como figuras fundadoras[1].
[*Informe de la comisión verdad histórica y nuevo trato 2003 volumen I primera parte: historia de los pueblos indígenas de chile y su relación con el estado el pueblo rapa nui*]

Archivo Museo Fonck

LAMINA 18



Puesta de sol Hanga Roa. Juegos construidos mientras gobernaba el doctor Tejeda

Archivo Museo Fonck

LAMINA 19

Maunga Terevaka al atardecer

Archivo Museo Fonck

LAMINA 20

Puesta de sol, al fondo Rano Kau desde Mataveri Otai

Archivo Museo Fonck

LAMINA 21

Puesta de sol en Apina

Archivo Museo Fonck

LAMINA 22



Puesta de sol en Moai Ahani

Archivo Museo Fonck

LAMINA 23



Cementerio antiguo, cruz hecha por el padre Hipólito

Archivo Museo Fonck

LAMINA 24

Gruta construida por monseñor Edwards[16]

[16] **Monseñor Rafael Edwards Salas y la Isla de Pascua.**
Vicario castrense denuncia la explotación que sufren los Rapa Nui por empresarios chilenos (1918). Esta es la portada del texto publicado en 1918, en que el Vicario Castrense, Monseñor Rafael Edwards Salas, clamaba por la opresión que sufrían los rapanui por parte de inicuos explotadores que, bajo el fútil argumento del desarrollo, progreso, y todos los eufemismos similares con que algunas personas tratan de camuflar su codicia y la vulneración de los derechos de quienes explotan o pasan a llevar con sus apetitos de lucro.
En la corbeta, la Baquedano, llamada por los rapanui *nehe-nehe Baquedano* ("bonita Baquedano"), el Vicario Castrense se trasladó en dos ocasiones a la isla, en julio de 1916 y junio de 1917, ocasiones en que constató los abusos que sufrían los rapanui por parte de un empresario continental con importantes nexos en el gobierno central, que le permitían cometer toda clase de abusos contra la comunidad isleña.
Clave es esto eran los informes previos de nuestros marinos, que pese a su publicación en el diario oficial (1901) y la instrucción de un sumario administrativo (1914) que fueron categóricos en señalar las responsabilidades de la CEDIP ("Compañía Explotadora de Isla de Pascua") como causantes del estado de discordia y conflicto existente en la isla, e incluso, señalar que su accionar representaba una "amenaza a la soberanía nacional". Sin embargo, el poder económico y los nexos políticos dieron una total impunidad a los abusos, y frente a ello el Vicario Castrense inicia una serie de conferencias en las principales ciudades del país, convocando a la solidaridad con el pueblo rapanui, conferencias que originan el libro al que se hace alusión en esta entrada. Como esclavos se les han quitado las tierras y los animales (a los Rapa Nui, 1916)
"… Daré a ustedes un detalle edificante: cuando se hace la esquila de las ovejas, la Compañía Explotadora, se ve obligada a ocupar algunos indígenas, y el salario entra una ración de carne… pero, el que recibe este pago no puede llevar la carne a su casa para su mujer y sus niños, la come en el local de la esquila o la dejan. No es afirmación de un corazón compasivo, lo del hambre de los pascuenses: son los médicos de la Baquedano los que lo vienen afirmando de año en año, en documentos que están en el archivo de ese buque. La esclavitud … Pero hay algo peor que el hambre. En Pascua ha existido, hasta hace muy poco, la esclavitud. El trabajo era obligatorio para los naturales, no se les pagaba nada, se les apuntaba veinte centavos en la libreta de la pulpería y después de tres meses alcanzaban a comprar 6 varas de lienzo…. Como a esclavos se les han quitado las tierras y los animales, las casas y las sementeras y se les ha sometido en sus hogares a las peores afrentas.
Los de la Compañía Explotadora son indiscretos para escribir sus cartas: Merlet escribió el año pasado al capitán Ward, comandante entonces de la Baquedano, pidiéndole restableciera en la Isla el trabajo obligatorio, porque los indígenas pisaban el sueño de su isla…"

Archivo Museo Fonck

LAMINA 25

Costado poniente de la casa donada por la Sociedad de Amigos de Isla de Pascua
para residencia de los profesores

Artículo publicado en la página 10 del diario La Unión (del Obispado de Valparaiso) con fecha 12 de noviembre de 1916, en que se publica una entrevista a Monseñor Edwards
[*https://islasdelpacifico.wordpress.com/2011/05/26/isla-de-pascua-una-historia-de-esclavismo/*]

Archivo Museo Fonck

LAMINA 26

Casa en construcción de Epifanio Brown Teao

Archivo Museo Fonck

LAMINA 27

Casa de Nicolás Haoa construida en 1954; parte de la casa de N. Pakomio

Archivo Museo Fonck

LAMINA 28

Monolito conmemorativo levantado por Gobernador Carlos Pascual[17]

[17] (En el inciso 92) Las relaciones entre el ex Administrador señor Undurraga y el ex Jefe Militar ***Sr. PASCUAL***, continuaron malas durante todo el año siendo responsable de ellos ambos funcionarios, pero en proporción mayor el primero. Se espera que los nuevos funcionarios que quedaron en la Isla no tengan problema alguno, ya que ello debilita el prestigio de la autoridad y forma entre los nativos dos grupos irreconciliables. –
[*Cuadernos de historia nº43* - diciembre 2015 - Santiago) - versión On-line ISSN 0719-1243]

Archivo Museo Fonck

LAMINA 29

Moai Tuna Riro colocado sobre pedestal

Archivo Museo Fonck

LAMINA 30

21 de mayo, misa de campaña

Archivo Museo Fonck

LAMINA 31

Plaza de la Marina doctor Tejeda

Moai Tuna Riro desde Moeroa

Archivo Museo Fonck

LAMINA 32



Casa residencia de las religiosas construida en 1938 y Escuela

Archivo Museo Fonck

LAMINA 33

Hospital Naval

Archivo Museo Fonck

LAMINA 34

Casa Felipe Riroroko construida el año 1947

Archivo Museo Fonck

LAMINA 35



Iglesia

Archivo Museo Fonck

LAMINA 36

Casa Mateo Veriveri 1945; casa en construcción desde 1951

Archivo Museo Fonck

LAMINA 37



Casa familia Hotus construida en 1915. Lugar llamado Claverita

Archivo Museo Fonck

LAMINA 38

Casa Ambrosio Riroroko construida 1954

Archivo Museo Fonck

LAMINA 39

Vista panorámica desde Pukurangui Te

Archivo Museo Fonck

LAMINA 40

Parte posterior de dos casas del Departamento de la Vivienda que envió doña Rosa Markman de Gonzales Videla, construidas en 1954; ocupadas por Defensa de Costa

Archivo Museo Fonck

LAMINA 41

Entrada a la Base Militar levantada en 1944 por Gr. Ricardo Kompatski[18]

[18] Gobernador **Ricardo Kompatzki** 1944 - 1945
[*Governatori dal 1914* [http://www.portalestoria.net/cile%20pasqua.htm]

Archivo Museo Fonck

LAMINA 42

Corredor de la casa de Urbano Hei

Archivo Museo Fonck

LAMINA 43



Ahu Orongo; de aquí es el moai que llevó Pièrre Loti a Francia

Archivo Museo Fonck

LAMINA 44

Barco en construcción, abril 1955

Archivo Museo Fonck

LAMINA 45

Cementerio; cruz levantada por Gr. Sr. German Ried[19]

[19] **Hermann Reid Silva**, gobernador 1941 - 1942
[*Governatori dal 1914* [http://www.portalestoria.net/cile%20pasqua.htm]

Archivo Museo Fonck

LAMINA 46

Hanga Pakia, pequeña ensenada cerca del cementerio Okahu

Archivo Museo Fonck

LAMINA 47



Casa de Esteban Atan Pakomio

Archivo Museo Fonck

LAMINA 48



Vista panorámica de los cerros visto desde Tahai

Archivo Museo Fonck

LAMINA 49



Molino elevador Hanga Kao; al fondo el valle de Hanga Roa y volcán Rano Raraku

Archivo Museo Fonck

LAMINA 50



Cerro Vaka Kipo desde el sur

Archivo Museo Fonck

LAMINA 51

Casa de Enrique Ika en el sector de Tahai

Archivo Museo Fonck

LAMINA 52

Eucalipto solitario camino (Va´a Va´a (¿Vaitea?)

Archivo Museo Fonck

LAMINA 53

Cerro Vaka Kipo visto desde el poniente

Archivo Museo Fonck

LAMINA 54



Vista panorámica del leprosario; vista desde el camino a Roiho

Archivo Museo Fonck

LAMINA 55

Pabellón de las Mujeres en el Leprosario

Archivo Museo Fonck

LAMINA 56

Pabellón de los Hombres en el Leprosario

Archivo Museo Fonck

LAMINA 57



Casa de las religiosas; construcción del año 1948

Archivo Museo Fonck

LAMINA 58

Rompe olas en Apina

Archivo Museo Fonck

LAMINA 59

Rompe olas en Oho Vehi, lugar de una leyenda antigua

Archivo Museo Fonck

LAMINA 60 a

Casa de Casimiro Paoa

Archivo Museo Fonck

LAMINA 60 b

Casa de Casimiro Paoa

Archivo Museo Fonck

LAMINA 61

Casa de Esteban Hito

Archivo Museo Fonck

LAMINA 62



Casa de Luis Atán; lugar denominado Puku Vae Haro

Archivo Museo Fonck

LAMINA 63

Casa de Pedro Raharoaa; lugar denominado Ohio Tangui

Archivo Museo Fonck

LAMINA 64

Casa de Pedro Chavez; lugar denominado Apina Iti

Archivo Museo Fonck

LAMINA 65 a

Casa abandonada de Luis Paoa Paté (Q.E.P.D); lugar denominado Tu´a Er

Archivo Museo Fonck

LAMINA 65 b



Casa abandonada de Luis Paoa Paté (Q.E.P.D); lugar denominado Tu´a Er

Archivo Museo Fonck

LAMINA 66

Casa de Simón Paoa; lugar denominado Hanau Tama

Archivo Museo Fonck

LAMINA 67

Vista de Vai Oha´O

Archivo Museo Fonck

LAMINA 68

Lugar denominado Puku Veveke; casa de Esteban Paté

Archivo Museo Fonck

LAMINA 69



Lugar denominado Puhi Tangai visto desde Puku Veveke; casa de Jorge Tepano

Archivo Museo Fonck

LAMINA 70

Vista de Vaitea

Archivo Museo Fonck

LAMINA 71

Casa del ovejero en Vaitea

Archivo Museo Fonck

LAMINA 72

Vaitea, cocina, galpón lana, galpón esquila

Archivo Museo Fonck

LAMINA 73

Casa de los carneros en Vaitea

Archivo Museo Fonck

LAMINA 74

Cerro Pu´i al fondo visto desde Vaitea

Archivo Museo Fonck

LAMINA 75 a

Casa habitación del ingeniero agrónomo del Campo Experimental del Ministerio de Agricultura, lugar denominado Maunga Roa

Archivo Museo Fonck

LAMINA 75 b

Casa habitación del ingeniero agrónomo del Campo Experimental del Ministerio de Agricultura, lugar denominado Maunga Roa

Archivo Museo Fonck

LAMINA 76 a

Casa de maquinarias pertenecientes al Campo Experimental

Archivo Museo Fonck

LAMINA 76 b

Casa de maquinarias pertenecientes al Campo Experimental

Archivo Museo Fonck

LAMINA 77

Plátano en el Campo Experimental

Archivo Museo Fonck

LAMINA 78

Campo Experimental visto desde la casa

Archivo Museo Fonck

LAMINA 79

Campo Experimental, al fondo Maunga Kahurea

Archivo Museo Fonck

LAMINA 80

Playa Anakena Maunga Ha´u Epa

Archivo Museo Fonck

LAMINA 81

Playa Anakena, cerros Maunga Ha´u Epa y Puku Roa

Archivo Museo Fonck

LAMINA 82

Casa cuidador Leonardo Pakarati

Archivo Museo Fonck

LAMINA 83

Anakena vista desde el norte, lado izquierdo Ahu Runga, al fondo cerro Kou´a

Archivo Museo Fonck

LAMINA 84



Desembarcadero Hanga Piko

Archivo Museo Fonck

LAMINA 85

Hanga Pico varadero, casa Kiri Mamoe, Maunga Otihi

Archivo Museo Fonck

LAMINA 86

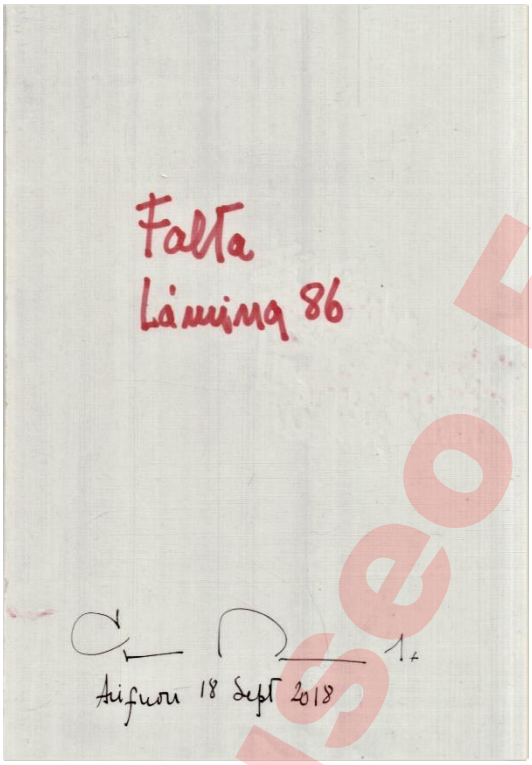

Rocas cerca de Mataveri Otai

Archivo Museo Fonck

LAMINA 87 a



Casa de Liviante Araki construida en el año 1949

Archivo Museo Fonck

LAMINA 87 b

Casa de Liviante Araki construida en el año 1949

Archivo Museo Fonck

LAMINA 88

Hanga Roa, varadero denominado Ana o Nono

Archivo Museo Fonck

LAMINA 89



Vaitea, galpones de esquila etc.

Archivo Museo Fonck

LAMINA 90

Poike y Rano Raraku vistos desde Vaitea Maunga Roa

Archivo Museo Fonck

LAMINA 91

Poike visto desde Vaitea, los tres cerritos tienen su nombre:
Pua Katiki, Maunga Tea Tea y Maunga Parehe

Archivo Museo Fonck

LAMINA 92

Anakena

Archivo Museo Fonck

LAMINA 93



Falta descripción,

Archivo Museo Fonck

LAMINA 94



Piedra gravada en Orongo

Archivo Museo Fonck

LAMINA 95

Volcán Rano Kau, lugar llamado Kari Kari

Archivo Museo Fonck

LAMINA 96

Motu Nui y Motu Kao Kao

Archivo Museo Fonck

LAMINA 97

Casa de Orongo

Archivo Museo Fonck

LAMINA 98

Interior Rano Kau, poza de agua

Archivo Museo Fonck

LAMINA 99

Fundamento casa antigua en Orongo

Archivo Museo Fonck

LAMINA 100

Ahu en Hanga Oteo

Archivo Museo Fonck

LAMINA 101

Mañana en el Rano Raraku

Archivo Museo Fonck

LAMINA 102

Moai Piro Piro en el Rano Raraku

Archivo Museo Fonck

LAMINA 103

Ahu Tupa en la Pérouse

Archivo Museo Fonck

LAMINA 104



Moai botado en Vaihu

Archivo Museo Fonck

LAMINA 105

Moai en el Volcán Rano Raraku

Archivo Museo Fonck

LAMINA 106



Moais dentro del cráter del Rano Raraku

Archivo Museo Fonck

AMINA 107



Ahu Tonga Riki en Hotu Iti

Archivo Museo Fonck

LAMINA 108

Interior del Rano Raraku

Archivo Museo Fonck

LAMINA 109

Falta descripción, un signo de probable repetición de la descripción anterior (nº108) que permite suponer: Interior del Rano Raraku

Archivo Museo Fonck

LAMINA 110

Ahu Ihu Arero en Anakena

Archivo Museo Fonck

LAMINA 111



Palmera en Oroi

Archivo Museo Fonck

LAMINA 112

Maunga Vai Oha´o

Archivo Museo Fonck

LAMINA 113

Maunga Tararaina

Archivo Museo Fonck

LAMINA 114

Maunga Vaka Kipo mirado desde Roiho

Archivo Museo Fonck

LAMINA 115



Vaka Kipo visto desde Hanga Roa; Tere Vaka al fondo

Archivo Museo Fonck

LAMINA 116

Maunga Tu´utapu

Archivo Museo Fonck

LAMINA 117

Maunga Hivahiva

Archivo Museo Fonck

LAMINA 118



Falta descripción, sólo un signo de probable repetición de la descripción anterior (nº117) permitiría suponer: Maunga Hivahiva

Archivo Museo Fonck

LAMINA 119

Cerros en Roiho, cerca de Maea Mahoru

Archivo Museo Fonck

LAMINA 120



Maea Mahoru en Tahai

Archivo Museo Fonck

LAMINA 121



Cerro Orito visto desde la puerta Manavai Tokerau

Archivo Museo Fonck

LAMINA 122

Acantilado en Vinapú

Archivo Museo Fonck

LAMINA 123

Acantilado en Vinapú

Archivo Museo Fonck

LAMINA 124



Acantilado en Vinapú

Archivo Museo Fonck

LAMINA 125

Eucaliptus cerca de Orito; nótese dos derribados con nuevo ramaje

Archivo Museo Fonck

LAMINA 126

Eucalipto más antiguo de la Isla plantado en 1901; lugar denominado Pia Taro

Archivo Museo Fonck

LAMINA 127



Vai io, Ha´O y Keto keto

Archivo Museo Fonck

LAMINA 128



Vai Pua Nako Nako

Archivo Museo Fonck

LAMINA 129



Puerta entrada al campo; casa de la compañía cuidadores lugar denominado Manavai i Tokerau

Archivo Museo Fonck

LAMINA 130

Casa de Esteban Tepano construida en 1945

Archivo Museo Fonck

LAMINA 131

Casa de Daniel Tepano construida el año 1947

Archivo Museo Fonck

LAMINA 132



Casa de Juan Luis Pakomio del año 1948; lugar denominado Kete Varivari

Archivo Museo Fonck

LAMINA 133

Casa de Alberto Pakomio construida en 1953

Archivo Museo Fonck

LAMINA 134

Casa de Carmela Pakomio construida en 1932; se reparó en 1955 después de haber sufrido un incendio en 1954

Archivo Museo Fonck

LAMINA 135

Casa de Napoleón Paoa; lugar denominado Tera´ai

Archivo Museo Fonck

LAMINA 136



Casa de Lázaro Hotus en construcción; lugar denominado Kaiierarapa

Archivo Museo Fonck

LAMINA 137

Casa de Felipe Teao; lugar denominado Makita

Archivo Museo Fonck

LAMINA 138

Casa cuidador de la Compañía en lugar denominado Opani Areva Iva

Archivo Museo Fonck

LAMINA 139

Sacando piedras en el Aeródromo de Mata Veri

Archivo Museo Fonck

LAMINA 140



Mata veri Aeródromo

Archivo Museo Fonck

LAMINA 141

Ahu en Vinapú visto desde el lado norte

Archivo Museo Fonck

LAMINA 142



Ahu en Vinapú visto desde el sur

Archivo Museo Fonck

LAMINA 143

Ahu en Vinapú vistas parciales e los Moais tumbados

Archivo Museo Fonck

LAMINA 144

Falta descripción, sólo un signo de probable repetición de la descripción anterior (nº143) permitiría suponer: Ahu en Vinapú…

Archivo Museo Fonck

LAMINA 145



Falta descripción, sólo un signo de probable repetición de la descripción anterior (nº143) permitiría suponer: Ahu en Vinapú…

Archivo Museo Fonck

LAMINA 146

Casa practicante de la Armada; construida en 1947por ex compañía

Archivo Museo Fonck

LAMINA 147

Casa de la Aviación; prefabricada levantada en 1954

Archivo Museo Fonck

LAMINA 148

Camino en Moeroa

Archivo Museo Fonck

LAMINA 149

Casa de Juan Teao; lugar denominado Ara Piki

Archivo Museo Fonck

LAMINA 150



Casa donada por la Sociedad de Amigos de Isla de Pascua para residencia de los profesores; prefabricada levantada el año 1953. Nótese el color azul de la plancha del Correo[20]

[20] La casa de los profesores Baeza-Martínez tenía un anexo (primera ventana izquierda) destinada al servicio de Correos de Chile del cual el profesor Baeza fue primer agente honorario

Archivo Museo Fonck

LAMINA 151



Casa de Pable Paté; lugar denominado Ana Oruhi

Archivo Museo Fonck

LAMINA 152



Casa de Roberto Riroroko

Archivo Museo Fonck

LAMINA 153



Casa de Abraham Paté

Archivo Museo Fonck

LAMINA 154

Casa de cuidadores de la compañía; puerta Mataveri 1914

Archivo Museo Fonck

LAMINA 155



Casa del bote de Nicolás Pakomio; al fondo Maunga Terevaka

Archivo Museo Fonck

LAMINA 156



Yates construidos en 1955

Archivo Museo Fonck

LAMINA 157

Plantación de zapallo; lugar denominado Va´a Va´a Tea

Archivo Museo Fonck

LAMINA 158



Árbol único en la isla llamado Rauhara; casa de Benedicto Riroroko

Archivo Museo Fonck

LAMINA 159



Casa de Gabriel Tuki; lugar denominado Terei

Archivo Museo Fonck

LAMINA 160



Casa de Policarpo Ika en construcción desde 1954

Archivo Museo Fonck

LAMINA 161

Casa de Vicente Pons construida en 1918; ubicada alrededor de la plaza Claverita

Archivo Museo Fonck

LAMINA 162



Casa de Rafael Teao construida en 1954[21]

[21] Dada la ubicación y simetría entre las notas 161/162 en los dos catálogos originales del Prof. Baeza es posible suponer que las cremillas (“ “) en la nota 162 repiten la indicación espacial de la nota 161.

Archivo Museo Fonck

LAMINA 163

Plaza Claverita

Archivo Museo Fonck

LAMINA 164

Atardecer en Anga Roa

Archivo Museo Fonck

LAMINA SIN NUMERO a

Sin Título Ni Número

Archivo Museo Fonck

LAMINA SIN NÚMERO b

Sin Título Ni Número

Archivo Museo Fonck

LAMINA SIN NÚMERO c

Sin Título Ni Número

Archivo Museo Fonck

LAMINA SIN NÚMERO d



Autorretrato en casa

Archivo Fonck